




2014-18

100 jaar Grote Oorlog

De Grote Oorlog

TOEGANKELIJK VOOR
IEDEREEN





Gedurende vier lange jaren vormden Flanders Fields het dramatische toneel voor een aantal van de bloederigste veldslagen uit de Eerste Wereldoorlog. Honderd jaar na het uitbreken van WO I vertelt het landschap van deze streek nog steeds het verhaal van de oorlog. De honderden monumenten en begraafplaatsen hebben een grote historische betekenis voor mensen van over de hele wereld.

Deze brochure kwam tot stand in samenwerking met Inter (Toegankelijk Vlaanderen) en de Provincie West-Vlaanderen. Bezoekers van over de hele wereld - jong en oud, al dan niet met een beperking - brengen een bezoek aan de Westhoek. Daarom brachten we elk aspect van een toegankelijk toeristisch bezoek aan de Westhoek in kaart: musea en bezienswaardigheden, eet- en drinkadressen, openbare toiletten, logies, vervoer en zorg. Mensen met een tijdelijke of permanente beperking, iets oudere toeristen of wie nood heeft aan extra comfort of zorg op vakantie vinden in deze brochure alle nodige informatie om een bezoek aan de Westhoek voor te bereiden.

**Meer lezen over het verhaal
achter de herdenking van de
Grote Oorlog?**

**Surf naar www.flandersfields.be
of www.visitflanders.com.**

INHOUDSTAFEL

VOOR JE BEGINT.....	5	Bezoeken	50
1. Hoe gebruik je deze brochure?.....	5	Eten en drinken.....	53
Logies, toeristische infokantoren		Openbare toiletten.....	54
en bezoekerscentra.....	5		
Sites, bezienswaardigheden en musea.....	6	EVENTS.....	54
Openbare toiletten, cafés en restaurants	7	LOGEREN IN DE WESTHOEK.....	55
2. Vlaanderen Vakantieland voor iedereen	7	1. Hotels.....	55
3. Zeker doen!.....	8	2. Gastenkamers	56
Mobiel zoeken naar geschikte adresjes.....	8	3. Vakantiecentra.....	56
Een aangepaste fiets of rolstoel huren?.....	8	4. Vakantiewoningen.....	56
		5. Jeugd-/groepsverblijven	57
FLANDERS FIELDS IN 48 UREN:		VERZORGING, ASSISTENTIE	
NIET TE MISSEN.....	9	OF HULPMIDDELEN OP VAKANTIE?	58
ZUIDELIJKE WESTHOEK.....	10	1. Vakantieverblijven met zorgomkadering	58
1. Ieper en omgeving	12	2. Beroep doen op een thuiszorgdienst.....	58
Bezoeken	12	3. Beroep doen op een assistent	59
Eten en drinken	22	4. Hulpmiddelen huren op je	
Openbare toiletten	23	vakantiebestemming.....	59
2. Poperinge	26	VERVOER EN PARKEREN.....	59
Bezoeken	26	1. Meer-Mobiel.....	59
Eten en drinken	29	2. Trein	60
Openbare toiletten	30	3. Bus.....	60
3. Zonnebeke.....	31	4. BlueAssist	60
Bezoeken	31	5. Busmaatschappijen met liftbus/ georganiseerde reizen	60
Openbare toiletten	34	6. Parkeren.....	60
4. Heuvelland, Wervik en omgeving.....	35	VERLENG JE BEZOEK AAN DE WEST-	
Bezoeken	35	HOEK MET EEN UITSTAP NAAR ONZE	
Eten en drinken	38	VLAAMSE KUST OF BRUGGE	61
Openbare toiletten	39	1. Heerlijk ontspannen aan de Vlaamse Kust..	62
NOORDELIJKE WESTHOEK.....	40	2. Brugge, UNESCO Werelderfgoedstad.....	62
1. Diksmuide	42	COLOFON.....	63
Bezoeken	42		
Eten en drinken.....	44		
Openbare toiletten.....	45		
2. Veurne	46		
Bezoeken	46		
Openbare toiletten.....	48		
3. Koekelare, Nieuwpoort en omgeving	49		



VOOR JE BEGINT...

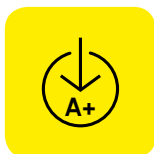
HOE GEBRUIK JE DEZE BROCHURE?

De informatie in deze brochure is gebaseerd op objectief deskundig onderzoek ter plaatse. Voor meer gedetailleerde informatie per gebouw of site kan je het rapport bekijken op www.toevla.be. We voegden ook enkele adressen toe op basis van tips en goede ervaringen van mensen met een beperking.

Niet alle vermelde initiatieven zijn zelfstandig toegankelijk. We maakten een selectie van de beter toegankelijke gebouwen, sites en voorzieningen in de Westhoek. Aan de hand van de labels, de symbolen en de uitgeschreven informatie in deze brochure kan je voor jezelf uitmaken welke adressen beter of minder geschikt zijn voor jou of welke voorbereidingen je hiervoor kan treffen.

1 / Logies, toeristische infokantoren en bezoekerscentra

Toegankelijke logies, infokantoren en bezoekerscentra herken je aan de onderstaande toegankelijkheidslabels:



Het label A+ betekent dat het gebouw **comfortabel en zelfstandig toegankelijk** is.



Het label A betekent dat het gebouw **basistoegankelijk** is voor de meeste mensen met een mobiele beperking. Mogelijks moet je een extra inspanning leveren of is er een helpende hand nodig.

Meer weten over het Vlaams toegankelijkheidslabel?

Voor meer info over de criteria en toekenning van het label surf je naar www.visitflanders.com/toegankelijkheid > Label.

Meer weten over een gebouw?

Wil je meer weten over de toegankelijkheid van een bepaald verblijf, infokantoor of bezoekerscentrum? Raadpleeg het volledige toegankelijkheidsrapport op www.toevla.be.

Gedetailleerde info en foto's van vakantieverblijven kan je ook bekijken in de 'All in'-brochures, beschikbaar op www.visitflanders.com/toegankelijkheid > Brochures.

2 / Sites, bezienswaardigheden en musea

Voor sites, bezienswaardigheden en musea is er nog geen Vlaams toegankelijkheidslabel. Voor het Grote Oorlog-project ontwikkelde Inter het W-symbool, dat via een kleurencode in een oogopslag aangeeft in welke mate een gebouw of site toegankelijk is:



Zelfstandig
toegankelijk



Toegankelijk
met hulp



Toegankelijk met hulp
en extra inspanningen



Niet
rolstoeltoegankelijk

Samen met de symbolen geven de gedetailleerde beschrijvingen weer in welke mate een gebouw of site - of welke onderdelen ervan - toegankelijk zijn voor bezoekers met een mobiele beperking. Je ziet ook welke hindernissen je kan ondervinden of waar je eventueel wat extra hulp kan gebruiken. In deze brochure vind je ook enkele bezienswaardigheden die geen van bovenstaande symbolen behaalden maar die voor sommige mensen met een mobiele beperking toch bruikbaar zijn of voldoende belevingswaarde hebben. Ook gebouwen of sites die voorzieningen hebben voor bezoekers met een visuele, auditieve of verstandelijke beperking staan aangeduid door middel van de volgende symbolen:



Voorzieningen
voor mensen met een
visuele beperking



Voorzieningen voor
mensen met een
auditieve beperking



Voorzieningen voor
mensen met een
verstandelijke beperking

Meer weten?

Het W-symbool geeft een belangrijke eerste indruk, maar vertelt niet alles. Wil je meer weten over de toegankelijkheid van een gebouw of site? Raadpleeg het volledige verslag op www.toevla.be of de samenvattende fiches op www.inter.vlaanderen > beleid > projecten > 100 jaar Grote Oorlog.

Op deze site vind je ook info over gebouwen en sites in de Westhoek die niet in deze bundel werden opgenomen. Ook van alle sites en gebouwen die niet voldoende rolstoeltoegankelijk werden bevonden, vind je daar een fiche.

3 / Openbare toiletten, cafés en restaurants


Aan de hand van het duimpjessysteem bij de belangrijkste meetgegevens en de foto's kan je telkens bepalen of (het aangepast sanitair van) een café of restaurant geschikt is voor jou. Door het voortdurende komen en gaan van horecazaken, zou het kunnen dat sommige informatie ondertussen achterhaald is. Het is dus aan te raden om op voorhand de zaak even op te bellen. Stel je vast dat een toilet, café of restaurant intussen verhuisd, verbouwd of gesloten is, dan kan je dat melden aan Inter via info@inter.vlaanderen of +32 (0)50 40 73 73.




toegankelijk



toegankelijk
met hulp



dit is
een knelpunt



n.v.t.
niet van
toepassing

VLAANDEREN VAKANTIELAND VOOR IEDEREEN

Iedereen verdient vakantie, ook wie het financieel moeilijker heeft. Toerisme Vlaanderen maakt prijsafspraken met heel wat verblijven en toeristische attracties. Deze verblijven en attracties in de Westhoek kan je bezoeken aan verminderd tarief:

VERBLIJVEN:

- Hotel Belvedere, Heuvelland, p. 55

ATTRACTIES:

- In Flanders Fields Museum, Ieper, p. 12

- Hopmuseum, Poperinge, p. 29

- Memorial Museum Passchendaele 1917,

Zonnebeke, p. 31

- De Oude Kaasmakerij, Passendale, p. 33

- Bayernwald, Heuvelland, p. 35

- Nationaal Tabaksmuseum, Wervik, p. 37

- Museum aan de IJzer, Diksmuide, p. 42

- Westfront Nieuwpoort, Nieuwpoort, p. 51

Wil je weten of je in aanmerking komt voor een sociaal tarief?

Neem een kijkje op www.vakantieparticipatie.be of vraag meer info bij:

Grasmarkt 61, 1000 Brussel - BEL 1700 (gratis)

vakantieparticipatie@toerismevlaanderen.be - www.vakantieparticipatie.be

**ZEKER
DOEN!**



Een aangepaste fiets of rolstoel huren?

De Westhoek heeft ook heel wat te bieden aan fietsliefhebbers. Provincie West-Vlaanderen verhuurt twee rolstoelfietsen (een met en een zonder motor). De huurprijs bedraagt zes euro per week (fiets zonder motor) of 10 euro per week (elektrische fiets).

Reserveren doe je door te bellen naar +32 (0)50 40 76 76.

www.inter.vlaanderen > [Beleid](#) > [Projecten](#) > [AccesSEable](#)

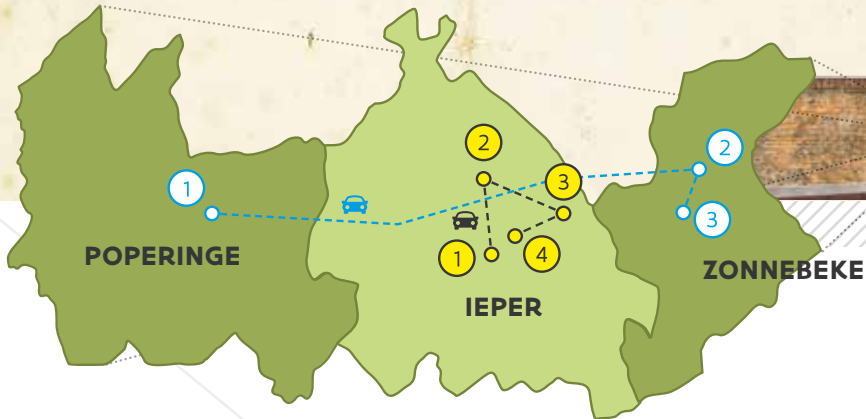
Mobiel zoeken naar geschikte adresjes

Met de AccesSEable app voor mobiele toestellen wordt de zoektocht naar een toegankelijk adres in de Westhoek (of aan de Kust) nog gemakkelijker! De app geeft informatie over toegankelijke activiteiten, parkeerplaatsen, toeristische diensten, toiletten, restaurants en cafés. Via je gepersonaliseerd profiel, gebaseerd op je toegankelijkheidsnoden, krijg je een overzicht van die adressen die voldoen aan jouw persoonlijke behoeften. De locaties zijn doorzoekbaar op naam, regio, gemeente en type gebouw. Bij elke locatie vind je de belangrijkste meetgegevens en score terug, met detailfoto's van de ingang/gevel en van het aangepast sanitair.

Download de app gratis via Google Play, App Store of Windows Phone Store. Surf naar www.westkans.be/app voor meer info.

FLANDERS FIELDS IN 48 UREN

**NIET TE
MISSEN!**
— 🚗 —



DAG 1



IN FLANDERS FIELDS MUSEUM



SITE JOHN MC CRAE ESSEX FARM CEMETERY



SAINT-CHARLES DE POTYZE



LAST POST MENENPOORT

DAG 2



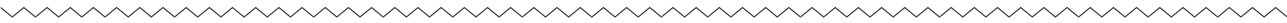
TALBOT HOUSE



MEMORIAL MUSEUM PASSCHENDAELE (MMP1917)



TYNE COT CEMETERY BEZOEKERSCENTRUM



ZUIDELIJKE WESTHOEK

HIGH
LIGHTS

1

IEPER EN OMGEVING



P. 12

IN FLANDERS FIELDS
MUSEUM



P. 14

LAST POST - MENENPOORT



P. 14

SITE JOHN MCCRAE
ESSEX FARM CEMETERY



P. 15

SAINT-CHARLES DE POTYZE

2

POPERINGE



P. 26

DODENCELLEN
EN EXECUTIEPAAL



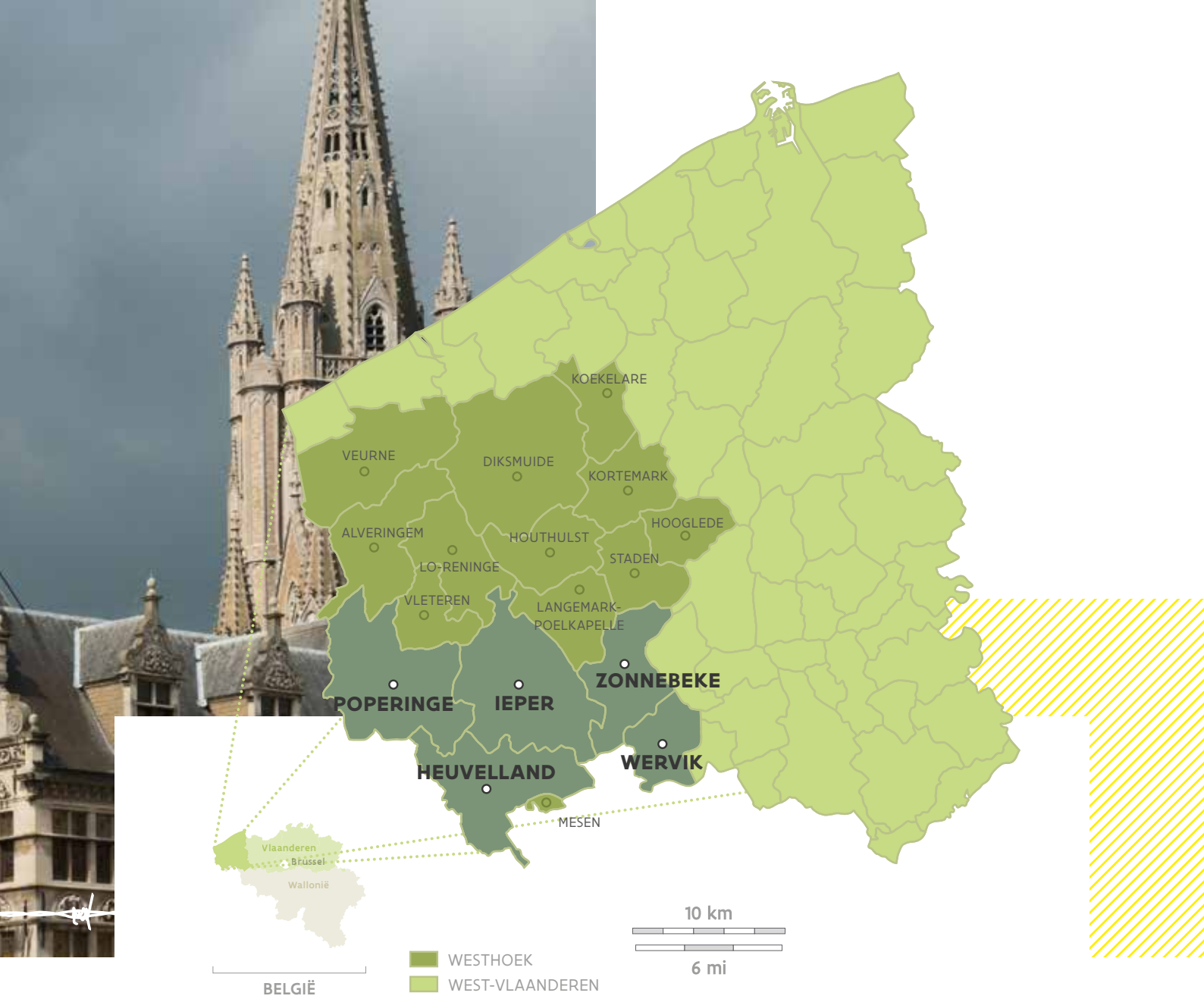
P. 28

TALBOT HOUSE



P. 27

LIJSSENTHOEK MILITARY
CEMETERY



3

ZONNEBEKE



MEMORIAL MUSEUM
PASSCHENDAELE 1917

P. 31



TYNE COT CEMETERY +
BEZOEKERSCENTRUM

P. 33

4

HEUVELLAND, WERVIK EN OMGEVING



BAYERNWALD

P. 35



1

IEPER EN OMGEVING



TOERISME IEPER BEZOEKERSCENTRUM

IEPER EN DE WESTHOEK

Lakenhalle, Grote Markt 34, 8900 Ieper

+32 (0)57 23 92 20 - toerisme@ieper.be - www.toerisme-ieper.be

Het gebouw is vlot toegankelijk. Er is een verlaagde en onderrijdbare balie. De folders en brochures zijn goed bereikbaar en de infotafels zijn goed zichtbaar vanuit de rolstoel. Ook het eetcafé en het nabijgelegen toilet zijn goed toegankelijk.

1 / BEZOEKEN

IN FLANDERS FIELDS MUSEUM



Grote Markt 34, 8900 Ieper

+32 (0)57 23 92 20

flandersfields@ieper.be

In 2012 opende het vernieuwde In Flanders Fieldsmuseum opnieuw de deuren. Zaal na zaal ontdek, voel en hoor je hoe het leven was tijdens de oorlog. De interactieve opbouw van dit museum is bijzonder geslaagd. Touchscreens, de interactieve poppy-armband, videoprojectie, geluidsfragmenten... alles staat in het teken van een intense beleving en een authentieke onderdompeling in het leven aan het front. Naam en logo van het museum werden ontleend

aan het gedicht In Flanders Fields van de Canadese arts en militair John McCrae. Ongetwijfeld herken je de laatste regels van het gedicht: "We shall not sleep, though poppies grow in Flanders fields". Het museumparcours biedt voortaan ook de mogelijkheid om het belfort te bezoeken. De beklimming van de 231 treden wordt beloond met een uniek zicht over de stad en de omliggende slagvelden.





Het museum is toegankelijk met hulp. Er zijn twee rolstoelen ter beschikking aan de balie. Deze moeten vooraf gereserveerd worden. Op het ietwat steile, metalen hellend vlak aan de ingang kan je een duwtje goed gebruiken. Het museum heeft een ruim aangepast toilet. Ook de cafetaria is toegankelijk en er zijn enkele goed onderrijdbare tafels aanwezig. Het belfort is niet rolstoeltoegankelijk. Er is geen lift als alternatief voor de trappen.



Voor blinde en slechtziende bezoekers kan er een speciale rondleiding voorzien worden, begeleid door een gids. Aan de ticketbalie kan je de zaalteksten in extra groot lettertype of in braille opvragen. Op de Grote Markt voor de Lakenhalle staat een bronzen voelmaquette, die je kan betasten. Kinderen met een visuele of leesbeperking kunnen in het IFFM ook het Daisy-boek Het droommuseum van Dre ontlenen om op de eigen mp3 of cd/dvd-speler te beluisteren. Je kan het luisterboek op cd-rom ook ontlenen in de bib van Ieper en andere West-Vlaamse gemeenten en in de Luisterpuntbibliotheek (www.luisterpuntbibliotheek.be).

TENTOONSTELLING

SPOREN VAN OORLOG, DE ARCHEOLOGIE VAN DE EERSTE WERELDOORLOG

17 FEBRUARI 2018 – 15 AUGUSTUS 2018
IN FLANDERS FIELDS MUSEUM, IEPER

Toen de Eerste Wereldoorlog tot een einde kwam, was de Westhoek een volledig verwoeste regio. Na de oorlog kwamen de oorspronkelijke bewoners terug. Chinese arbeiders en Duitse krijgsgevangenen ruimden de grootste sporen. Loopgraven werden dichtgegooid, bomkraters werden gedempt en allerhande militaire infrastructuur werd ontmanteld. Ook de landbouwers die terugkeerden, bewerkten hun gronden weer. De materiële getuigenissen werden deel van het archeologische bodemarchief. Overal in de Westhoek bevindt zich deze archeologische laag aan informatie. De tentoonstelling wil deze onzichtbare laag in het landschap zichtbaar maken.

MEER INFO OVER DE TOEGANKELIJKHEID VAN DIT EVENT
PIETER.REMMERIE@INTER.VLAANDEREN

LAST POST \ MENENPOORT

Menenstraat z.n., 8900 Ieper
www.lastpost.be - info@lastpost.be

Om kippenvel te krijgen, de 'Last Post' aan de Menenpoort in Ieper. Elke avond om 20 u. stipt kun je dit muzikale eerbetoon aan de duizenden gesneuvelde soldaten van de Eerste Wereldoorlog meemaken. De Menenpoort is het bekendste oorlogsmonument voor de vermisten van de Commonwealth van de Eerste Wereldoorlog in België. De poort,

opgetrokken in klassieke stijl naar een ontwerp van Sir Reginald Blomfield, bevat de namen van 54.896 vermiste soldaten van de Commonwealth-landen (behalve Nieuw-Zeeland). De slachtoffers van het Verenigd Koninkrijk die na 16 augustus 1917 sneuvelde, staan met naam vermeld op het Tyne Cot Memorial. Op 11 november om 11 u. vindt een speciale 'Last Post' plaats als herdenking aan de wapenstilstand.



Boven aan de Menenpoort, op het niveau van de Vesten staat een bronzen voelmaquette die je kan betasten, een exacte replica van het monument.



De Menenpoort is slechts gedeeltelijk rolstoeltoegankelijk. De vestingen boven de Menenpoort, waarop je de namen kan lezen, zijn immers enkel bereikbaar via treden. Het pad dat naar de alternatieve route met helling tot de vestingen moet leiden, is niet rolstoeltoegankelijk. De centrale hal, waar je elke dag de Last Post kan bijwonen, is echter wel toegankelijk. Er zijn speciale plaatsen voorzien voor rolstoelgebruikers en hun eventuele begeleider. Mail het aantal personen en de datum naar info@lastpost.be om zo'n plaats te reserveren. De avond zelf herken je de assistenten aan hun speciale badges. Kom goed op tijd, drie kwartier op voorhand is er meestal al heel wat volk.



SITE JOHN MCCRAE \ ESSEX FARM CEMETERY

Diksmuidseweg t.h.v. nr. 148, 8904 Ieper (Boezinge)
toerisme@ieper.be

Langs het kanaal Ieper-IJzer, net buiten Ieper, vind je de site John McCrae. De Canadese arts John McCrae schreef hier in mei 1915 het wereldberoemde gedicht In Flanders Fields. John McCrae stierf in 1918 en ligt begraven in Wimereux, Frankrijk. Bij de site John McCrae, vind je Essex Farm Cemetery. John McCrae liet hier een schuilplaats uitgraven om de eerste gasslachtoffers in 1915 te verzorgen. Enkele dagen nadien ontstond zo 'Essex Farm Cemetery'.



Je kan een duwtje gebruiken op het pad in bolle kasseien op de site John McCrae. Het pad naar de bunkers is in slechte staat en zeer steil.



Op het kasseien toegangspad van Essex Farm Cemetery heb je wellicht ook een duwtje nodig.



Essex Farm Cemetery



Saint-Charles De Potyze

SAINT-CHARLES DE POTYZE

Zonnebeekseweg 379, 8900 Ieper (Zillebeke)
+32 57 23 92 20

Twee witstenen zuilen flankeren de ingang van deze Franse militaire begraafplaats in Ieper. Hier liggen om en bij de 4.000 Franse soldaten begraven. De meesten sneuvelden tussen oktober 1914 en april 1915. In een massagraf achteraan vonden 600 onbekende soldaten hun laatste rustplaats. Links voorbij de ingang staat een beeldengroep, een Bretons kruis met piëta. De graven zijn aangeduid met rechtopstaande kruisjes.



Je kan een duwtje gebruiken op het toegangspad dat hier en daar in slechte staat is.

EVENT

COMINGWORLDREMEMBERME LAND ART INSTALLATIE

30 maart 2018 – 11 november 2018
Provinciedomein De Palingbeek

Tienduizenden mensen uit Vlaanderen en de rest van de wereld helpen ComingWorldRememberMe tot stand komen: samen boetseerden ze 600.000 beeldjes. Elk beeldje verwijst naar een van de 600.000 slachtoffers die het leven lieten tijdens de Eerste Wereldoorlog in België. Zo verbindt het kunstwerk heden en verleden, en dat over verschillende nationaliteiten heen. Vanaf april 2018 worden al deze beeldjes opgesteld in het park Palingbeek, in de vorm van een land-artinstallatie. Dit symbool van vrede zal zich uitstrekken over het niemandsland en The Bluff, een van de zwaarst bevochten plekken van de Eerste Wereldoorlog. Tot einde 2018 kan het publiek de installatie bezoeken. Langs een deel van het wandeltraject hoor je op verschillende rustpunten oorlogspoëzie. De wandeling eindigt op de uitkijkbrug met een bijzonder uitzicht over de indrukwekkende land-artinstallatie.



De wandeling rond de installatie loopt over graspaden, houten vlonderpaden en verharde paden. Bij regenweer kan de ondergrond er dus drassig en modderig bij liggen. Het rechtstreekse pad naar het uitkijkt punt is wel volledig verhard. Op het parcours waarop je poëzie kan beluisteren, moet je met een rolstoel of buggy halverwege omkeren omwille van een trap.



WANDEL DOORHEEN HET AUTHENTIEKE OORLOGSLANDSCHAP VAN DE IEPERBOOG


Van oktober 1914 tot oktober 1918 bevond het slagveld van de Eerste Wereldoorlog zich op luttele kilometers van het Ieperse centrum. De loopgraven lagen van noord naar zuid in een boog rond Ieper. In die fameuze Ieperboog of Ypres Salient werden maar liefst vijf bloedige veldslagen uitgevochten. In de jaren '20 werden meer dan 150 militaire begraafplaatsen in en om de stad aangelegd en werden monumenten gebouwd waarvan de Menenpoort de belangrijkste is. De monumenten, sites, begraafplaatsen en musea herinneren ons tot op vandaag aan de zinloosheid van de oorlog en aan de meest tragische periode uit de geschiedenis van Ieper. Het volledige verhaal wordt op pakkende wijze verteld in het Ieperse In Flanders Fields Museum.

Op drie plaatsen langs de Ieperboog kun je via een nieuw instappunt in het landschap van vandaag het oorlogslandschap van 100 jaar geleden oproepen. De drie nieuwe gratis toegankelijke instappunten onthalen de bezoekers en informeren hen dankzij een uitgezochte en verantwoorde inrichting, op een aantrekkelijke manier, over de laatste getuigen van de Eerste Wereldoorlog in en om Ieper te ontdekken.

Instappunt Noord
Hoeve Klein Zwaanhof
Kleine Poezelstraat 52
8904 Ieper (Boezinge)

Instappunt Oost
Naast Hooge Crater Museum
Meenseweg 467
8902 Ieper (Zillebeke)

Instappunt Zuid
Provinciedomein De Palingbeek,
via parking cafetaria
Palingbeekstraat 18
8902 Ieper (Zillebeke)



THE BLUFF

Aan 'The Bluff' werd een infobox gecreëerd waar het verhaal van de Palingbeek en de Zuidelijke Ieperboog gebracht wordt. Langs een vlonderpad wandel je doorheen het kraterlandschap.



Deze site is wat moeilijker toegankelijk voor rolstoelgebruikers. Het eerste deel van het parcours (via een vlonderpad) is toegankelijk, maar aan de trappen moet je terugkeren. Het uitkijkpunt is bereikbaar via een zeer steile helling.



HILL 60

Het maanlandschap van Hill 60 is een authentieke getuigenis van de Eerste Wereldoorlog. De kunstmatige heuvel uit 1850 lag op zo'n 60 meter hoogte, vandaar de naam Hill 60. Tijdens de oorlog wordt er hevig gevochten. Sommige soldaten zijn er voor altijd gebleven en liggen nog steeds onder deze heuvel begraven.



Je kan hier best wat hulp van een begeleider gebruiken. Bij het openen van het poortje bijvoorbeeld, of op de steile hellingen van het vlonderpad. Rolstoelgebruikers krijgen zicht op bijna de volledige site, maar moeten op een bepaald punt rechtsom keren omwille van trapjes.



KRATERSITE CATERPILLAR

Aan de andere kant van de spoorlijn bevindt zich de kratersite Caterpillar, een mijnkrater ontstaan tijdens de Mijnslag, die net zoals de Pool of Peace een poel is geworden.



Op het verharde, maar wat oneffen kiezelpad naar en rondom de krater Caterpillar kan je een duwtje gebruiken. Ook de hellingen op dit pad kunnen wat te steil zijn om zelfstandig te overbruggen.





Hill 62 - Sanctuary Wood Cemetery

BEGRAAFPLAATSEN

ARTILLERY WOOD CEMETERY

Poezelstraat 3, 8904 Ieper (Boezinge)

Artillery Wood Cemetery is een Britse militaire begraafplaats voor 1307 soldaten in Boezinge. Het werd aangelegd na de slag om Pilkem Ridge eind juli 1917, waarbij de divisie Artillery Wood het gebied ten oosten van het kanaal Ieper-IJzer op de Duitsers veroverde. Het bleef een frontlijnbegraafplaats tot maart 1918.



Bij de ingang heb je hulp nodig voor het nemen van de drempel van 10 cm. Er is een alternatieve toegang via een hellend vlak in gras, maar dat is vrij steil.



HILL 62 - SANCTUARY WOOD CEMETERY

Canadalaan 23, 8902 Ieper (Zillebeke)

Hill 62 is een heuvel in de omgeving van Ieper. '62' wijst erop dat de heuvel 62 meter boven de zeespiegel ligt. Hill 62 of Höhe 62 kwam in 1916 in Duitse handen tot Canadese troepen de heuvel veroverden. De Canadezen leden tijdens deze verovering grote verliezen.



De alternatieve toegang voor rolstoelgebruikers via de dienstingang is niet duidelijk. De paden bestaan uit effen gras.



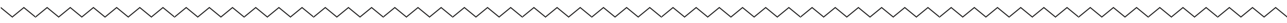
MENIN ROAD SOUTH MILITARY CEMETERY

Meenseweg 175, 8900 Ieper

Menin Road South Military Cemetery is gelegen op ongeveer één kilometer van de Grote Markt van Ieper. Er liggen 1657 soldaten begraven. De begraafplaats werd in gebruik genomen vanaf januari 1916 en werd tot de zomer van 1918 gebruikt door medische posten en gevechtseenheden.



Op de steile helling aan de alternatieve toegang, die niet wordt aangeduid, heb je hulp nodig.





Poelcapelle British Cemetery

NEW IRISH FARM CEMETERY

Briekestraat z.n.,
8900 Ieper

Deze grote Commonwealth begraafplaats ontstond in 1917 nadat dit gebied veilig werd verklaard. Voordien liep hier de frontlijn. New Irish Farm Cemetery bestond aanvankelijk uit 73 graven. Door de opruiming van omliggende kleine begraafplaatsen breidde de begraafplaats na WO I uit met meer dan 4500 gesneuvelde soldaten.

POELCAPELLE BRITISH CEMETERY

Brugseweg z.n.,
8920 Langemark-Poelkapelle
+32 (0)57 49 09 41
toerisme@langemark-poelkapelle.be

Deze begraafplaats in Poelkapelle is de derde grootste Commonwealth begraafplaats in de Westhoek. Poelcapelle British Cemetery ontstond pas in 1919. Ongeveer 7500 soldaten werden hier begraven. Een groot aantal van hen sneuvelde in het najaar van 1917. Hier ligt ook de jongste gesneuvelde soldaat. John Condon : 14 jaar.

POTYZE BURIAL GROUND

Potyzestraat 51, 8902 Ieper
(Zillebeke)
toerisme@ieper.be

In het gehucht Potyze lag een kasteel dat bij de Britten bekend stond als 'White Château'. In de zomer van 1918 lag het kasteel op de frontlijn. Ten gevolge van de gevechten en zware beschietingen bleef er maar weinig van over. Rondom het kasteel werden verschillende begraafplaatsen aangelegd. Op deze begraafplaats liggen 586 militairen begraven.



De begraafplaats is zelfstandig toegankelijk via de alternatieve toegang naast de poort. Een klein deel van het kerkhof is hoger gelegen en enkel bereikbaar via treden.



De alternatieve toegang voor rolstoelgebruikers aan de parking ligt ver van de hoofdtoegang. Deze toegang wordt aangeduid. De poort is zeer zwaar om te openen.



Er is een drempel aan de poort, maar ook een vlakke alternatieve toegang. Die wordt echter niet goed aangeduid.





MONUMENTEN EN HISTORISCHE SITES

CHARLES DRESSE MONUMENT

Poperingestraat 27,
8920 Langemark-Poelkapelle
+32 (0)57 49 09 41

Het Charles Dresse Monument is een gedenkkruis voor adjudant Dresse. Het bestaat uit een Bretoens calvariekruis, afgesloten door een lage vierkante omheiningmuur.



Naast de weg is een zone vanwaar je het monument kan bezichtigen. De ondergrond bestaat uit aarde en zand. Rond het monument bestaat de ondergrond uit gras, je raakt er via een poort met een drempeltje van 3 cm.



GUYNEMER MONUMENT

Guynemerplein z.n.,
8920 Langemark-Poelkapelle

In het centrum van Poelkapelle staat dit monument ter ere van de Franse piloot Georges Guynemer, lid van het Escadrille des Cigognes, een elitekorps van de Franse luchtmacht, die erin slaagde om meer dan vijftig Duitse gevechtsvliegtuigen neer te halen. Hij werd op 11 september 1917 door een Duits vliegtuig neergeschoten, maar zijn lichaam werd nooit teruggevonden. Op de top van een hoge zuil staat een bronzen ooievaar met neerwiekende vleugels, die vliegt in de richting waar Guynemer zou zijn gecrasht. Het laatste dagorder van Guynemer staat gebeiteld in de steen.



Het voetpad naar het monument is tamelijk smal en de oversteekplaatsen zijn niet verlaagd. Van een afstand is het monument wel goed zichtbaar.



YORKSHIRE TRENCH EN DUG-OUT

Bargiestraat z.n. ,8900 Ieper
(Boezinge)
+32 (0)57 23 92 20
toerisme@ieper.be

Dit stukje loopgraaf uit 1915 kwam in de jaren '90 aan het licht bij de aanleg van een nieuw industrieterrein langs het kanaal Ieper-IJzer. De 'Yorkshire Trench' ontstond na de eerste gasaanval in 1915. Deze loopgraaf uit de eerste Britse linie werd later uitgebreid met een 'deep dug-out' of een ondergrondse schuilplaats.



De site is zelfstandig toegankelijk. Gangen en kamers worden bovengronds weergegeven en kan je grotendeels bekijken vanaf het rolstoeltoegankelijke pad.





OOK LEUK OM TE DOEN



Stadswandeling Ieper

STADSWANDELINGEN IEPER

Toerisme Ieper - Grote Markt 34, 8900 Ieper \ +32 (0)57 23 92 20
toerisme@ieper.be

“EVEN SNOEPEN VAN IEPER” is een wandeling (+2 uur) onder begeleiding van een ervaren gids met oog voor de leuke beziens- en wetenswaardigheden van Ieper, op een eenvoudige manier gebracht. Een ijsje onderweg zal de lekkerbekken bekoren en op het einde van de rondleiding geniet je van een drankje in De Spiegel.

Prijs: 60 euro voor de gids (max. 15 personen) en 5 euro p.p. voor de proevertjes.

“IEPER SOLDAAT MAKEN” is een wandeling (+2 uur) onder begeleiding van een ervaren gids over de Ieperse vestingen van aan de Kazematten tot aan de Rijselpoort en via het Zaalhof terug naar de Grote Markt.

Prijs: 60 euro voor de gids (max. 15 personen).

PROVINCIAAL DOMEIN DE PALINGBEEK

Palingbeekstraat z.n., 8902 Ieper

BEZOEKERSCENTRUM:

Vaartstraat 7, 8902 Zillebeke

+32 (0)57 23 08 40

bc.palingbeek@west-vlaanderen.be

www.west-vlaanderen.be/palingbeek

De Palingbeek is een groot wandelgebied met goed toegankelijke paden. Een plannetje dat de rolstoeltoegankelijke paden aanduidt, kan je vooraf downloaden op de website of vragen aan de balie van het bezoekerscentrum.

Restaurant De Palingbeek is goed toegankelijk en heeft een aangepast toilet.



Bezoekers met een verstandelijke beperking kunnen hier op speurtocht gaan (niet geschikt voor rolstoelgebruikers).



Er is ook een milieuboerderij met toegankelijke activiteiten, geschikt voor personen met een motorische of verstandelijke beperking en voor dove, slechthorende, blinde en slechtziende deelnemers.



Sint-Maartenscathedraal



SINT-MAARTENSKATHEDRAAL

Vandenpeereboomplein, 8900 Ieper
+32 (0)57 23 92 20
toerisme@ieper.be

De Sint-Maartenscathedraal, gelegen achter de Lakenhalle, is een oude bisschopskerk met graven van bisschop Jansenius en van Graaf Robert van Bethune, de 'Leeuw van Vlaanderen'. Na de Eerste Wereldoorlog werd ze heropgebouwd in gotische stijl.

De kerk is toegankelijk via een speciale zijingang, maar de deuren zijn te zwaar om zelfstandig te openen.

BELLEWAERDE PARK

Meenseweg 497, 8902 Ieper
www.bellewaerde.be

Bellewaerde staat voor een dag vol plezier, avontuur en spectaculaire ontdekkingen met de hele familie. Met tientallen attracties midden in het groen beleven jullie samen het ene avontuur na het andere. Je vindt er trouwens ook heel wat exotische dieren.



Op parkings A en C zijn er een aantal voorbehouden plaatsen dicht bij de ingang bestemd voor personen met een handicap. Je parkeert gratis op vertoon van je parkeerkaart voor personen met een handicap.

Als je je aanmeldt bij de infostand aan ingang A of aan een kassa van ingang C ontvang je als persoon met een handicap een Guest-bandje. Daarmee krijg je overal een vlottere toegang tot de attractie. Je wacht buiten de wachtrij en wordt begeleid naar de aangewezen plaats of wagen. Verspreid over het park zijn er aangepaste toiletten en toegankelijke restaurants te vinden. Het attractiepark is echter niet gescreend door experts, dus beschikken we niet over gedetailleerde meetgegevens. Onder de rubriek 'Info' op de website vind je een online brochure met informatie en veiligheidsvoorschriften per attractie, zodat je kan bepalen welke attracties al dan niet geschikt zijn voor jou.

2 / ETEN EN DRINKEN



NOVOTEL IEPER CENTRUM

Sint-Jacobsstraat 15
8900 Ieper

INKOM

Hoogte van de tredenvt
Breedte van de smalste inkomdeur120 cm

ZAAL

Tafel: onderrijdbaarheidbeperkt

TOILET

Breedte van het smalste punt naar het toilet
(deur of gang)90 cm
Toiletdeur87 cm
Opstelruimte voor het toilet120 cm
Opstelruimte naast het toilet60 cm
Aantal steunbeugels1



PACIFIC EILAND

Eiland 2
8900 Ieper (Ieper)

INKOM

Hoogte van de trede2 cm
Breedte van de smalste inkomdeur73 cm

ZAAL

Tafel: onderrijdbaarheidbeperkt

TOILET

Breedte van het smalste punt naar het toilet
(deur of gang)90 cm
Toiletdeur90 cm
Opstelruimte voor het toilet100 cm
Opstelruimte naast het toilet90 cm
Aantal steunbeugels2



HILL 60

Zwarteleenstraat 40
8902 Ieper (Zillebeke)

INKOM

Hoogte van de trede6 cm
Breedte van de smalste inkomdeur80 cm

ZAAL

Tafel: onderrijdbaarheidbeperkt

TOILET

Breedte van het smalste punt naar het toilet
(deur of gang)80 cm
Toiletdeur87 cm
Opstelruimte voor het toilet120 cm
Opstelruimte naast het toilet90 cm
Aantal steunbeugels1



3 / OPENBARE TOILETTEN



IN FLANDERS FIELDS MUSEUM

Grote Markt 34, 8900 Ieper

TOEGANGSPAD

INKOM

NAAR HET TOILET

TOILETDEUR

Draaicirkel voor de toiletdeur 150 cm

Breedte van de toiletdeur 90 cm

IN HET TOILET

Afmetingen toiletruimte 167 x 217 cm

Draaicirkel in de toiletruimte 150 cm

Opstelruimte voor het toilet 150 cm

Opstelruimte naast het toilet 108 cm

Aantal steunbeugels 2

Wastafel



BEZOEKERSCENTRUM VOOR IEPER EN DE WESTHOEK

Grote Markt 34, 8900 Ieper

TOEGANGSPAD

INKOM

NAAR HET TOILET

TOILETDEUR

Draaicirkel voor de toiletdeur 150 cm

Breedte van de toiletdeur 90 cm

IN HET TOILET

Afmetingen toiletruimte 167 x 217 cm

Draaicirkel in de toiletruimte 150 cm

Opstelruimte voor het toilet 150 cm

Opstelruimte naast het toilet 108 cm

Aantal steunbeugels 2

Wastafel



KERK BOEZINGE

Katspel z.n., 8904 Boezinge

TOEGANGSPAD 👍

INKOM 🚶

NAAR HET TOILET..... n.v.t.

TOILETDEUR

Draaicirkel voor de toiletdeur..... 150 cm 👍

Breedte van de toiletdeur 88 cm 👍

IN HET TOILET

Afmetingen toiletruimte.....183 x 209 cm

Draaicirkel in de toiletruimte..... 150 cm 👍

Opstelruimte voor het toilet..... 150 cm 👍

Opstelruimte naast het toilet 104 cm 👍

Aantal steunbeugels 1 🚶

Wastafel 👍



ACADEMIE

Weverijstraat 33-35, 8900 Ieper

TOEGANGSPAD 👍

INKOM 🚶

NAAR HET TOILET..... 🚶

TOILETDEUR

Draaicirkel voor de toiletdeur..... 150 cm 👍

Breedte van de toiletdeur 87 cm 👍

IN HET TOILET

Afmetingen toiletruimte..... 159 x 216 cm

Draaicirkel in de toiletruimte..... 150 cm 👍

Opstelruimte voor het toilet..... 120 cm 👍

Opstelruimte naast het toilet 90 cm 👍

Aantal steunbeugels 2 👍

Wastafel 🚶



HET PERRON

Fochlaan 1, 8900 Ieper

TOEGANGSPAD 👍

INKOM 🚶

NAAR HET TOILET..... 👍

TOILETDEUR

Draaicirkel voor de toiletdeur..... 150 cm 👍

Breedte van de toiletdeur 88 cm 👍

IN HET TOILET

Afmetingen toiletruimte.....225 x 180 cm 👍

Draaicirkel in de toiletruimte..... 150 cm 👍

Opstelruimte voor het toilet.....72 cm 🚶

Opstelruimte naast het toilet 90 cm 👍

Aantal steunbeugels 2 👍

Wastafel 👍



BIBLIOTHEEK IEPER

Weverijstraat 9, 8900 Ieper

TOEGANGSPAD 👍

INKOM 👍

NAAR HET TOILET..... 👍

TOILETDEUR

Draaicirkel voor de toiletdeur..... 150 cm 👍

Breedte van de toiletdeur 87 cm 👍

IN HET TOILET

Afmetingen toiletruimte..... 226 x 153 cm 👍

Draaicirkel in de toiletruimte..... 150 cm 👍

Opstelruimte voor het toilet..... 120 cm 👍

Opstelruimte naast het toilet 86 cm 🚶

Aantal steunbeugels 2 👍

Wastafel 👍



GEMEENTEHUIS LANGEMARK

Kasteelstraat 1, 8920 Langemark

TOEGANGSPAD 🇺🇦

INKOM 🇺🇦

NAAR HET TOILET 🇺🇦

TOILETDEUR

Draaicirkel voor de toiletdeur 150 cm 🇺🇦

Breedte van de toiletdeur 87 cm 🇺🇦

IN HET TOILET

Afmetingen toiletruimte 152x 165 cm

Draaicirkel in de toiletruimte 150 cm 🇺🇦

Opstelruimte voor het toilet 120 cm 🇺🇦

Opstelruimte naast het toilet 86 cm 🇺🇦

Aantal steunbeugels 2 🇺🇦

Wastafel 🇺🇦



WZC DE BOOMGAARD

Lekkerboterstraat 1, 8920 Langemark

TOEGANGSPAD 🇺🇦

INKOM 🇺🇦

NAAR HET TOILET 🇺🇦

TOILETDEUR

Draaicirkel voor de toiletdeur 150 cm 🇺🇦

Breedte van de toiletdeur 90 cm 🇺🇦

IN HET TOILET

Afmetingen toiletruimte 196 x 170 cm

Draaicirkel in de toiletruimte 130 cm 🇺🇦

Opstelruimte voor het toilet 120 cm 🇺🇦

Opstelruimte naast het toilet 90 cm 🇺🇦

Aantal steunbeugels 2 🇺🇦

Wastafel 🇺🇦



SPORTCENTRUM LANGEMARK

Boezingestraat 51 A, 8920 Langemark

TOEGANGSPAD 🇺🇦

INKOM 🇺🇦

NAAR HET TOILET 🇺🇦

TOILETDEUR

Draaicirkel voor de toiletdeur 150 cm 🇺🇦

Breedte van de toiletdeur 88 cm 🇺🇦

IN HET TOILET

Afmetingen toiletruimte 215 x 160 cm

Draaicirkel in de toiletruimte 150 cm 🇺🇦

Opstelruimte voor het toilet 120 cm 🇺🇦

Opstelruimte naast het toilet 90 cm 🇺🇦

Aantal steunbeugels 1 🇺🇦

Wastafel 🇺🇦



2

POPERINGE

Licht, grauw licht.
De slechte nacht
haast in me open en versterft.
Mijn handen rond het glas-
mijn laatste.
De priester met zijn god,
de dokter met zijn opium.
Moeder van god.
Zied en rusten, het vieren
van mijn naam.
Mijn naam ontwaart in
Mijn niet op mijn oogwen,
Mik op het witte
Linnen op mijn borst
Licht, grauw licht
etot woorden, schrale
woorden in de wanden.

Erwin Mortier



TOERISME POPERINGE

Grote Markt 1, 8970 Poperinge

+32 (0)57 34 66 76

toerisme@poperinge.be - www.toerismepoperinge.be

Het infokantoor is zelfstandig toegankelijk voor rolstoelgebruikers.

1 / BEZOEKEN

DODENCELLEN EN EXECUTIEPAAL

Grote Markt 1 8970 Poperinge \ +32 (0)57 34 66 76
toerisme@poperinge.be

Tijdens de Eerste Wereldoorlog werden op de binnenplaats van het Poperingse stadhuis zeker vier Britse soldaten gefusilleerd. In de dodencellen beleef je de laatste momenten van een ter dood veroordeelde soldaat en je kunt er de graffiti ontcijferen die gevangenen achterlieten. De executiepaal werd verplaatst en is nu duidelijk zichtbaar vanuit de dodencel. Een zitbank en een wand omsluiten de paal en verhogen de grauwe intimiteit van de executieplaats. Betonklinkers met hier en daar de afdruk van een vogelpootje: het is een referentie aan de breekbaarheid van de mens. Het gedicht van Erwin Mortier legt de diepere dimensie van deze locatie bloot. Tekstpanelen en een klankband verhelderen het fenomeen 'shot at dawn'.



De binnenkoer met executiepaal is zelfstandig toegankelijk, je bereikt het via de Guido Gezellestraat.



De dodencellen zelf zijn toegankelijk voor rolstoelgebruikers, maar omwille van een nogal smalle deur van 78 cm breed en de beperkte circulatieruimte in de cellen kan je wat hulp nodig hebben of wat extra moeten manoeuvreren.



LIJSSENTHOEK MILITARY CEMETERY

(BEGRAAFPLAATS
EN BEZOEKERSCENTRUM)

Boescheepseweg 35, 8970 Poperinge \ +32 (0)57 34 66 76
lijssenthoek@poperinge.be

Lijssenthoek Military Cemetery is de indrukwekkende getuige van meer dan vier jaar oorlogsgeweld. Van 1915 tot 1920 was op het gehucht Lijssenthoek het grootste evacuatiehospitaal van de Ieperboog gevestigd. 10.784 gewonden uit het hospitaal die het niet haalden, werden ter plaatse begraven. Ontdek in het bezoekerscentrum net naast Lijssenthoek Military Cemetery het verhaal van de bijna 11.000 soldaten die hier begraven liggen.



Rolstoelgebruikers bereiken de begraafplaats via de alternatieve ingang. Om het schuifslot aan de toegangspoort te openen, kan je wat hulp gebruiken. De paden in gras zijn effen aangelegd, waardoor ze met wat hulp goed berijdbaar zijn.



Het bezoekerscentrum is vlot toegankelijk voor rolstoelgebruikers. Op de parking is er een sanitair blok, met aangepast toilet. De deur van het sanitair blok is wat zwaar om alleen te openen. Houd er ook rekening mee dat er voor het toilet slechts 93 cm opstelruimte is. Naast het toilet is er wel voldoende transferruimte. Er is één bruikbare steunbeugel.



Op de hoek van de parking en het pad naar het bezoekerscentrum vind je een plattegrond in reliëf van de site. Ook van het bezoekerscentrum is er in het gebouw een plattegrond in reliëf beschikbaar.

TALBOT HOUSE

Gasthuisstraat 43, 8970 Poperinge \ +32 (0)57 33 32 28
info@talbothouse.be

In het statige Talbot House was tijdens de Eerste Wereldoorlog het bekendste soldatenhuis van het Britse leger gevestigd. Het huis is authentiek bewaard. De Concert Hall in de tuin van Talbot House is gerestaureerd en herbergt nu een levensgroot album over 'Het Leven achter het Front' en de historische concertzaal met de projectie van een Concert Party anno 1917. De uitgestrekte tuin is nog steeds een oase van rust. Tijdelijke tentoonstellingen en allerlei evenementjes zorgen ervoor dat Talbot House ook vandaag een geanimeerde werking biedt, net als tijdens de oorlogsjaren.



Het museum is toegankelijk met hulp en extra inspanningen. Bij het openen van de ietwat zware glazen toegangsdeur kan je wat hulp goed gebruiken. De vaste tentoonstelling op het gelijkvloers en de concertaal op +1 zijn goed toegankelijk, al kan de helling op de route naar de lift wat hinder vormen. Het aangepast toilet is te klein voor een rolstoelgebruiker om comfortabel te gebruiken. Het Talbot House zelf en de tijdelijke tentoonstelling in de binnentuin 'Het Slessorium' zijn niet toegankelijk voor rolstoelgebruikers.



Elke bezoeker of groep bezoekers krijgt een tablet mee die je langs een aantal hotspots loodst doorheen het Huis, de tuin en het museum. Eens de eerste hotspot bereikt is, begint automatisch een "verhaal" (filmpje, vertelstem, muziek, prent, foto) te spelen. Het Talbot House archief komt op deze manier letterlijk tot leven.



BEGRAAF- PLAATSEN

POPERINGE NEW MILITARY CEMETERY

Deken De Bolaan 127,
8970 Poperinge
+32 (0)57 34 66 76
toerisme@poperinge.be

Poperinge was bijna de hele oorlog in Britse handen. Het was een belangrijke plaats omdat het de dichtste plaats was bij Ieper die aanzienlijk groot was en relatief veilig voor bombardementen. Het Old Military Cemetery werd gebruikt tijdens de eerste slag om Ieper en werd gesloten begin mei 1915. Het New Military Cemetery werd in juni 1915 geopend. Deze begraafplaats bevat ongeveer 950 graven.



De site is probleemloos toegankelijk via de alternatieve toegang.





OOK LEUK OM TE DOEN

HOPMUSEUM

Gasthuisstraat 71,8970 Poperinge \ +32 (0)57 33 79 22
hopmuseum@poperinge.be

Het Hopmuseum is ondergebracht in de gebouwen van de vroegere Stadsschaal, waar nog tot de jaren zestig van de vorige eeuw hop - het hoofdbestanddeel van bier - werd gewogen, gekeurd en verwerkt. Nu ontdek je er op een boeiende manier de Belgische hop- en biercultuur. Aan de hand van hopwerktuigen en beeldmateriaal wordt de geschiedenis van de hopteelt uiteengezet. Je leert er ook de diverse toepassingsvormen van hop, waarbij het gebruik van hop in bier de voornaamste is. De aparte geur van deze plant, het interactieve gedeelte, de oude filmpjes, de biercollectie met meer dan 1500 Belgische bieren... zorgen voor een geslaagd museumbezoek.

Voor het openen van de dubbele zware deur kan je hulp gebruiken. Via de lift kan je de tentoonstellingsruimtes bereiken, maar er is weinig manoeuvreerruimte op de metalen loopbruggen. Er is een aangepast toilet, maar dat is voor de meeste rolstoelgebruikers te klein voor gebruik (54 cm voor het toilet).

SINT-JANSKERK

Sint-Janskruisstraat,8970 Poperinge \ +32 (0)57 33 46 93
toerisme@poperinge.be

De gotische Sint-Janskerk werd gebouwd tussen de late 13e en het midden van de 14e eeuw. In de kerk staat het miraculeuze Mariabeeld dat tijdens de jaarlijkse Maria-Ommegang wordt megedragen. Het beeld geniet een levendige verering sinds 1479. De grafsteen voor het altaar verhaalt de essentie van het mirakel dat zich toen voltrok: een doodgeboren kind werd levend ontgraven. De Maria-Ommegang herdenkt jaarlijks op de eerste zondag van juli deze wonderbaarlijke gebeurtenis met een optocht door de straten van Poperinge. Verder zijn er nog een aantal 16e -tot 19e-eeuwse schilderijen en een interessante kerkschat.

Je bereikt de kerk via een vlak en drempelloos pad. De dubbele deur van de kerk kan je makkelijk openen. Als beide deurdelen geopend zijn, is er voldoende doorgangruimte. Binnen in de kerk is alles goed toegankelijk.

2 / ETEN EN DRINKEN



RESTAURANT CALLECANES

Callicannesweg 12, 8978 Poperinge
+32 57 38 88 08
www.hotel-callecanes.be



TOEGANGSPAD

INKOM






NAAR HET TOILET



TOILETDEUR

Draaicirkel voor de toiletdeur.....150 cm 
Breedte van de toiletdeur90 

IN HET TOILET

Afmetingen toiletruimte.....223 x 173 cm
Draaicirkel in de toiletruimte.....150 cm 
Opstelruimte voor het toilet.....105 cm 
Opstelruimte naast het toilet90 cm 
Aantal steunbeugels2 
Wastafel 



3 / OPENBARE TOILETTEN



GROTE MARKT STADHUIS

Grote Markt 1, 8970 Poperinge

TOEGANGSPAD	👉
INKOM	👉
NAAR HET TOILET.....	👉
TOILETDEUR	
Draaicirkel voor de toiletdeur..... 150 cm	👍
Breedte van de toiletdeur	87 cm 👍
IN HET TOILET	
Afmetingen toiletruimte.....	210 x 170 cm
Draaicirkel in de toiletruimte.....	150 cm 👍
Opstelruimte voor het toilet.....	120 cm 👍
Opstelruimte naast het toilet	90 cm 👍
Aantal steunbeugels	2 👍
Wastafel	👍



GROTE MARKT POPERINGE

Vroonhof z.n. (tegenover de bushalte aan de achterzijde van de Sint-Bertinuskerk), 8970 Poperinge

TOEGANGSPAD	👍
INKOM	👉
NAAR HET TOILET.....	n.v.t.
TOILETDEUR	
Draaicirkel voor de toiletdeur.....	145 cm 👉
Breedte van de toiletdeur	97 cm 👍
IN HET TOILET	
Afmetingen toiletruimte.....	210 x 250 cm 👍
Draaicirkel in de toiletruimte.....	150 cm 👍
Opstelruimte voor het toilet.....	137 cm 👍
Opstelruimte naast het toilet	228 cm 👍
Aantal steunbeugels	2 👍
Wastafel	👉



LIJSSENTHOEK

Boescheepseweg 35 A, 8970 Poperinge

TOEGANGSPAD	👍
INKOM	👉
NAAR HET TOILET.....	n.v.t.
TOILETDEUR	
Draaicirkel voor de toiletdeur.....	150 cm 👍
Breedte van de toiletdeur	90 cm 👍
IN HET TOILET	
Afmetingen toiletruimte.....	227 x 178 cm
Draaicirkel in de toiletruimte.....	150 cm 👍
Opstelruimte voor het toilet.....	93 cm 👉
Opstelruimte naast het toilet	90 cm 👍
Aantal steunbeugels	1 👉
Wastafel	👉



DE LETTERBEEK

Veurnestraat 71, 8970 Poperinge

TOEGANGSPAD	👍
INKOM	👉
NAAR HET TOILET.....	👍
TOILETDEUR	
Draaicirkel voor de toiletdeur.....	150 cm 👍
Breedte van de toiletdeur	87 cm 👍
IN HET TOILET	
Afmetingen toiletruimte.....	216 x 171 cm
Draaicirkel in de toiletruimte.....	150 cm 👍
Opstelruimte voor het toilet.....	84 cm 👉
Opstelruimte naast het toilet	162 cm 👍
Aantal steunbeugels	2 👉
Wastafel	👉



3

ZONNEBEKE



TOERISME ZONNEBEKE

Berten Pilstraat 5A, 8980 Zonnebeke

+32 (0)51 77 04 41

www.toerismezonnebeke.be

Het toeristisch infokantoor van Zonnebeke is gelegen in het Kasteelpark en bevindt zich in hetzelfde gebouw als het Memorial Museum Passchendaele 1917. Op het toegangspad heb je misschien wat hulp nodig op de kasseien en

het dolomiet. Vanaf de bibliotheek De Letter-schuur tot aan het toeristisch infokantoor loopt een rolstoelvriendelijk pad. De trappen aan de ingang vermijd je door de lift aan de zijkant van het gebouw (120 x 132 cm). De balie heeft een verlaagd en onderrijdbaar deel. De meeste folders en brochures zijn bereikbaar vanuit de rolstoel, maar voor de bovenste rijen heb je hulp nodig. De circulatieruimte is hier en daar nipt. Er is een aangepast toilet aanwezig (info op p. 34).

1 / BEZOEKEN



MEMORIAL MUSEUM PASSCHENDAELE 1917 (MMP1917)

Berten Pilstraat 5a, 8980 Zonnebeke

+32 (0)51 77 04 41

info@passchendaele.be

www.passchendaele.be

Het Memorial Museum Passchendaele 1917 brengt op een aangrijpende en aanschouwelijke manier het historische verhaal van de Eerste Wereldoorlog met bijzondere aandacht voor de Slag bij Passendale. Deze Slag uit 1917 staat bekend als één van de gruwelijkste veldslagen uit de Eerste Wereldoorlog, met meer dan een half miljoen slachtoffers voor een terreinwinst van slechts acht kilometer. Het Memorial Museum Passchendaele 1917 combineert de interactieve opstelling

van een eigentijds museum, met het uitzonderlijke belevingsaspect van de Dugout & Trench. Het museumgedeelte brengt een overzicht van de vijf slagen bij Ieper, waaronder de Slag bij Passendale. Aan de hand van historische voorwerpen, authentieke brieven, affiches en andere documenten, uniformen van de verschillende legers, videofragmenten ... krijgen groot en klein zicht op hoe het leven op en rond de slagvelden moet geweest zijn. Het bezoekerscircuit gaat vervolgens verder via de unieke Dugout Experience. Als bezoeker ontdek je er hoe de Britten in 1917 ondergronds gingen leven. Een beklemmende beleving die een onthutsend beeld schept van

de erbarmelijke en claustrofobische leefomstandigheden destijds. Afsluiter van het bezoek is de waarheidsgetrouwe reconstructie van Duitse en Britse loopgraven waarlangs originele schuilplaatsen nagebouwd werden. Proef het beangstigende gevoel dat de soldaten overviel toen zij hier 'gevangen' zaten. In het kasteeldomein kom je dan weer helemaal tot rust: een boek lezen op een bank in het park, hand in hand flaneren langs de vijver of even de tijd nemen om stil te staan bij de geschiedenis van WOI in de 'Poppy gardens', thematische tuinen die gewijd zijn aan de verscheidene naties die meestreden in de Slag bij Passendale.



Het museum is vrij toegankelijk, mits hulp en extra inspanningen. De baliemedewerkers geven je met plezier de nodige info over een museumbezoek op maat. De lift aan de zijkant van het hoofdgebouw brengt je naar de inkom en de verschillende verdiepingen. De lift in het bijge-

bouw brengt je naar de kelderverdieping. Hoewel beide liften aan de kleine kant zijn, zijn ze bruikbaar voor de meeste rolstoelgebruikers. Deze alternatieve routes voor rolstoelgebruikers staan echter niet altijd even duidelijk aangeduid. Hier en daar zijn er doorheen het museum nauwe doorgangen en drempels waar je hulp kan gebruiken. Niet alle belevingselementen en infopanelen zijn even geschikt voor zittend gebruik. De dug-outs op -1, die recent verlengd werden, kan je bezoeken met de rolstoel. De kamers kan je enkel binnen via drempeltjes en treden, maar vanuit de gang heb je er goed zicht op. Vanop het uitzichtpunt buiten krijg je als rolstoelgebruiker een mooi zicht op het openluchtnetwerk van geconstrueerde loopgraven (de trenches zelf zijn niet rolstoeltoegankelijk). Het aangepast toilet in het hoofdgebouw is ruim en goed bruikbaar (doet tevens dienst als damestoilet). Het iets kleinere aangepast toilet in de kelderverdieping is minder goed bruikbaar. Om de toiletdeur te openen, zal je wat hulp kunnen gebruiken.



Het museum is heel interactief en speelt in op de zintuigen. Je kan er heel wat voorwerpen uit WO I betasten en (op een veilige manier) ervaren hoe de verschillende soorten gassen ruiken.

TENTOONSTELLING

THE FINAL OFFENSIVE, THE YANKS ARE COMING

21 APRIL 2018 – 15 DECEMBER 2018

VILLA ZONNEDAELE, KASTEELGRONDEN ZONNEBEKE

In deze tijdelijke tentoonstelling krijg je een kijk op het laatste jaar van de oorlog en het eindoffensief waarin de Amerikanen een belangrijke rol speelden. De focus ligt vooral op de Flanders Army Group, waarin Britse, Franse, Amerikaanse en Belgische troepen samen vochten om België te bevrijden. De tentoonstelling omvat materiaal over de Belgen die Zonnebeke en Passendale hebben bevrijd en belicht het belang van de Amerikaanse troepen. Tijdens het openingsweekend op 21 en 22 april worden allerlei thema-activiteiten georganiseerd, zoals slagveldwandelingen en het jaarlijkse Levende Geschiedenis-evenement.

Info: www.passchendaele.be of info@passchendaele.be

Toegang gratis Openingsuren: dagelijks open van 10.30 uur tot 17.30 uur

MEER INFO OVER DE TOEGANKELIJKHEID VAN DIT EVENT
PIETER.REMMERIE@INTER.VLAANDEREN



TYNE COT CEMETERY

(BEGRAAFPLAATS EN BEZOEKERSCENTRUM)

Tynecotstraat z.n. (parking Vijfwegestraat),
8980 Zonnebeke (Passendale) \ +32 (0)51 77 04 41
toerisme@zonnebeke.be

Een bezoek aan het Tyne Cot Cemetery laat niemand onberoerd. Hier rusten niet minder dan 12.000 soldaten, allen slachtoffers van de 'Grote Oorlog'. Meteen is dit ook de grootste Commonwealth begraafplaats ter wereld. Achteraan staat het Tyne Cot Memorial, met 35.000 namen van vermiste soldaten. Een van de bekendste graven is dat van de Australische kapitein Clarence Smith Jeffries. De begraafplaats ontvangt jaarlijks honderdduizenden bezoekers. Het bijhorende bezoekerscentrum geeft je meer duiding over de begraafplaats en biedt een panoramisch zicht op de slagvelden van 1917.

De begraafplaats is toegankelijk via een alternatieve toegang. De hellingen op de paden zijn soms wat steil. Ook op de helling naar het bezoekerscentrum en bij het openen van de deur kan je wat hulp nodig hebben. Er is een aangepast toilet, maar dat is moeilijk bereikbaar door het pad in kiezels. De ruimte in het toilet is beperkt maar bruikbaar.

OOK LEUK OM TE DOEN

DE OUDE KAASMAKERIJ PASSENDALE

's Graventafelstraat 48a, 8980 Passendale
+32 (0)51 77 70 05
info@deoudekaasmakerij.be

Ergens in Vlaamse velden – op een steenworp van Tyne Cot Cemetery, hét symbool van de onuitwisbare sporen die WO I in deze streek heeft getrokken – vind je Sint-Jozef, een kaasmakerij uit het interbellum. In dit prachtige stukje erfgoed brengen we de rijke traditie van het kaasmaken op een boeiende, interactieve manier opnieuw tot leven en leer je alles wat je altijd al wilde weten over kazen maar nooit durfde te vragen. Aansluitend op het museumbezoek kan je in onze brasserie terecht voor een degustatie van diverse soorten kaas.



Op het hellende toegangspad kan je als rolstoelgebruiker best wat hulp gebruiken, net als bij het openen van de inkomdeur. Je hebt een duwtje nodig om via het hellende vlak de tentoonstellingsruimtes op het gelijkvloers en in de kelder te bereiken. De tentoonstellingsruimte in de kelder is bereikbaar via een plateaulift, al is die slechts 79 cm breed en 100 cm diep. Er is een toegankelijk toilet in het museum.



De volledige rondleiding werd in braille uitgewerkt en is beschikbaar aan de kassa.



2 / OPENBARE TOILETTEN

BEGRAAFPLAATS TYNE COT

Vijfwegestraat z.n., 8980 Zonnebeke

TOEGANGSPAD	👎
INKOM	👎
NAAR HET TOILET..... n.v.t.	
TOILETDEUR	
Draaicirkel voor de toiletdeur.....	137 cm 👎
Breedte van de toiletdeur	87 cm 👍
IN HET TOILET	
Afmetingen toiletruimte.....	140 x 160 cm
Draaicirkel in de toiletruimte.....	130 cm 👎
Opstelruimte voor het toilet.....	90 cm 👎
Opstelruimte naast het toilet	87 cm 👎
Aantal steunbeugels	2 👍
Wastafel	👍



DE OUDE KAASMAKERIJ

's Graventafelstraat 48 A, 8980 Passendale

TOEGANGSPAD	👎
INKOM	👎
NAAR HET TOILET.....	👎
TOILETDEUR	
Draaicirkel voor de toiletdeur.....	150 cm 👍
Breedte van de toiletdeur	87 cm 👍
IN HET TOILET	
Afmetingen toiletruimte.....	150 x 210 cm
Draaicirkel in de toiletruimte.....	150 cm 👍
Opstelruimte voor het toilet.....	150 cm 👍
Opstelruimte naast het toilet	90 cm 👍
Aantal steunbeugels	2 👍
Wastafel	👎



DIENST VOOR TOERISME ZONNEBEKE

Berten Pilstraat 5/A, 8980 Zonnebeke

TOEGANGSPAD	👎
INKOM	👎
NAAR HET TOILET.....	👎
TOILETDEUR	
Draaicirkel voor de toiletdeur.....	150 cm 👍
Breedte van de toiletdeur	78 cm 👎
IN HET TOILET	
Afmetingen toiletruimte.....	160 x 211 cm
Draaicirkel in de toiletruimte.....	150 cm 👍

Opstelruimte voor het toilet.....	120 cm 👍
Opstelruimte naast het toilet	90 cm 👍
Aantal steunbeugels	2 👍
Wastafel	👎



HEUVELLAND, WERVIK EN OMGEVING

1 / BEZOEKEN

BAYERNWALD

Voormezelestraat 4, 8953
Wijtschate (Heuvelland)
+ 32 (0)57 45 04 55
toerisme@heuvelland.be

Bayernwald was tijdens de Eerste Wereldoorlog drie jaar lang een onneembare vesting van de Duitsers, vandaar ook de Duitse naam. Bij het begin van de oorlog - in 1914 - legden de Duitsers onder leiding van Rupprecht van Beieren een 40 meter hoge heuvel

aan met bunkers, loopgraven en mijnschachten. De Britten slaagden erin het complex te veroveren in 1917. De ontploffing was tot in Londen te horen. De site werd grondig gerestaureerd en wat je nu nog ziet is slechts tien procent van wat er in de oorlogsjaren aanwezig was. Op opendeurdagen (de data vind je op www.heuvelland.be) is het terrein gratis toegankelijk van 9 tot 18 u. Er is dan ook een gids aanwezig voor een woordje uitleg.



In het paviljoen vind je een reliëfkaart van de site.



Om de site te kunnen bezoeken, moet je op voorhand tickets kopen bij de toeristische dienst van Heuvelland (Polenlaan 1, 8956 Heuvelland, +32 (0)57 45 04 55). Vraag als rolstoelgebruiker naar de speciale tickets waarmee je de poort voor groepen kan openen. Die poort is het rolstoelvriendelijke alternatief voor het draaiportje bij de ingang. Bij het verlaten van de site moet een begeleider eerst via de draaiport naar buiten om daarna met het speciale ticket de poort voor rolstoelgebruikers te openen. Er zijn geen parkeerplaatsen voorzien bij de site, maar je kan dichtbij parkeren langs de weg. Rolstoelgebruikers kunnen niet afdalen tot in de loopgraven maar vanop een grindpad kan je goed in het loopgravenstelsel kijken. De maquette van de site in het paviljoen is niet onderrijdbaar.

IERS VREDESPARK

Armentierssteenweg z.n., 8957 Mesen \ +32 (0)57 22 17 14
toerisme@mesen.be

Mesen is een klein stadje met Ierse allure. Op de heuvelrug rond Mesen sneuvelden tijdens de Eerste Wereldoorlog zowel soldaten uit Noord-Ierland als uit de Ierse Republiek, protestanten en katholieken. Het Vredespark werd aangelegd door jongeren van beide landsdelen. In het Vredespark staat een ronde toren als monument ter ere van alle gesneuvelden van heel het Ierse eiland die religieuze en politieke verschillen overstijgen. De toren wil een symbool van verzoening zijn voor het verleden, het heden en de toekomst. Op 7 juni en 11 november vinden herdenkingsplechtigheden plaats.



De site is zelfstandig toegankelijk.

BEGRAAFPLAATSEN

BELGISCHE MILITAIRE BEGRAAFPLAATS WESTVLETEREN

Sint-Maartensstraat z.n.
8640 Vleteren \ +32 (0)57 40 00 99

Franse soldaten startten met de aanleg van deze begraafplaats in de herfst van 1914. Pas vanaf juni 1916 kregen gesneuvelde Belgische soldaten hier ook een laatste rustplek. Na de oorlog breidde deze begraafplaats uit met graven van Belgische soldaten. De Franse soldaten werden ontgraven en naar hun woonplaats overgebracht. Vandaag vind je hier 1207 Belgische graven terug.



Zowel op het hoofdpad in kiezel als op de oneffen graspaden tussen de graven zal je wat hulp nodig hebben.



De paden rond het monument zijn aangelegd in dolomiet, fijne kiezel en gras. Je kan er een duwtje dus goed gebruiken. Er kan vlakbij worden geparkeerd.



OOK LEUK OM TE DOEN



ROLSTOELWANDELNETWERK “MET ZICHT OP DE BERGEN”

Toerisme Heuvelland
Sint-Laurentiusplein 1, 8950 Heuvelland - Kemmel
+32 (0)57 45 04 55
toerisme@heuvelland.be

Rolstoelwandelnetwerk Westouter “Met zicht op de bergen” is een wandelgebied in en rond Westouter. De wandelwegen in het golvende landschap zijn hoofdzakelijk geasfalteerd maar er zijn ook enkele grindwegen in het net opgenomen. Het wandelnetwerk strekt zich uit over de Vidaigneberg, Rodeberg en Sulferberg. Je wandelt door drie natuurgebieden: de Broekelzen, het Domeinbos Rodeberg met het Hellegat en de Sulferberg. Er is een kaart beschikbaar met meer informatie, zowel algemeen toeristisch als over de toegankelijkheid, die je kan kopen in het infokantoor. De kaart kan ook via de website van Heuvelland worden besteld: www.heuvelland.be > Toerisme > Brochures > Toeristische brochures.

SINT-NIKLAASKERK MESEN

Kerkstraat z.n.,
8957 Mesen
+32 (0)57 22 17 14

De Mesense Sint-Niklaaskerk is in diverse opzichten een bezoek waard. Wegens de koepel heeft men het in de regio over de ‘dikkop’ van Mesen. De toren is door zijn koepelvormige vorm al van zeer ver te zien. In de toren hangt trouwens ook een vredesbeiaard van 46 klokken! De kerk werd zwaar beschadigd tijdens de Eerste Wereldoorlog; alleen de 11de-eeuwse Romaanse crypte bleef bewaard. De kerk werd echter na de oorlog heropgebouwd. In de crypte bevindt zich een gedenkplaat ter ere van gravin Adela van Frankrijk, de echtgenote van Boudewijn V, de graaf van Vlaanderen. De alternatieve inkom via de zijkant van de kerk is volledig drempelloos. Om de zware deur naar de gebeds- en bezinningsruimte te openen, kan je extra hulp goed gebruiken. De crypte, gelegen in de kelderverdieping, is niet rolstoeltoegankelijk.

NATIONAAL TABAKSMUSEUM

Koestraat 63, 8940 Wervik \ +32 (0)56 95 24 25
tabaksmuseum@wervik.be

Wil je alles te weten komen over tabak en de geschiedenis ervan? Dan ben je hier aan het juiste adres. Het Tabaksmuseum is ondergebracht in de geklasseerde en gerestaureerde Briekenmolen. In het museum ontdek je de geschiedenis van de tabaksteelt en -consumptie. Je vindt er ook reconstructies van een authentieke tabakswinkel en een tabaksmanufactuur. Er worden in totaal meer dan 2.000 voorwerpen tentoongesteld (pijpen, tabakspotten, aanstekers, asbakken, snuifdozen...). Recent werden enkele zalen in het licht van de herdenking van 100 jaar Grote Oorlog heringericht: tabak en oorlog zijn immers onwantsmakelijk met elkaar verbonden. Want zegt de leuze niet: “No Smoke, No Soldiers”?

Het tentoongesteld materiaal is goed te bezichtigen voor rolstoelgebruikers. Op de ietwat steile helling tussen de zalen in de bijgebouwen van de molen, zal je mogelijks wat hulp nodig hebben. De zalen op de verdieping in de oude vleugel zijn dan weer niet rolstoeltoegankelijk. Er is een aangepast toilet, maar dat is wat klein voor de meeste rolstoelgebruikers om echt comfortabel te zijn.



2 / ETEN EN DRINKEN

BELVEDERE RODEBERG

Rodebergstraat 49
8950 Heuvelland (Westouter)






INKOM

Hoogte van de tredenvt
Breedte van de smalste inkomdeur 92 cm 

ZAAL

Tafel: onderrijdbaarheidOnderrijdbaar 



TOILET

Breedte van het smalste punt naar het toilet
(deur of gang)..... 120 cm 
Toiletdeur..... 95 cm 
Opstelruimte voor het toilet..... 93 cm 
Opstelruimte naast het toilet 160 cm 
Aantal steunbeugels1 

HOSTELLERIE DE KEMMELBERG

Kemmelbergweg 34, 8950 Heuvelland
Tel: +32 (0)57/45 21 60
info@kemmelberg.be
www.kemmelberg.be

INKOM

Hoogte van de trede7 cm 
Breedte van de smalste inkomdeur 79 cm 
(de dubbele deur kan wel opgezet worden voor voldoende breedte)

ZAAL

Tafel: onderrijdbaarheidOnderrijdbaar 

TOILET

Opgelet, in deze zaak is geen aangepast toilet aanwezig! 



3 / OPENBARE TOILETTEN

GEMEENTEHUIS OOSTVLETEREN

Kasteelstraat 39, 8640 Oostvleteren

TOEGANGSPAD	👍
INKOM	👉
NAAR HET TOILET.....	👍
TOILETDEUR	
Draaicirkel voor de toiletdeur.....	150 cm 👍
Breedte van de toiletdeur	85 cm 👍
IN HET TOILET	
Afmetingen toiletruimte.....	167 x 152 cm
Draaicirkel in de toiletruimte.....	130 cm 👉
Opstelruimte voor het toilet.....	94 cm 👉
Opstelruimte naast het toilet	90 cm 👍
Aantal steunbeugels	2 👉
Wastafel	👉



BIBLIOTHEEK HEUVELLAND

Schoolstraat 12 A, 8950 Wijtschate

TOEGANGSPAD	👎
INKOM	👍
NAAR HET TOILET.....	👍
TOILETDEUR	
Draaicirkel voor de toiletdeur.....	150 cm 👍
Breedte van de toiletdeur	83 cm 👉
IN HET TOILET	
Afmetingen toiletruimte.....	190 x 158 cm
Draaicirkel in de toiletruimte.....	100 cm 👎
Opstelruimte voor het toilet.....	80 cm 👎
Opstelruimte naast het toilet	90 cm 👍
Aantal steunbeugels	2 👉
Wastafel	👉



NOORDELIJKE WESTHOEK


DAGTRIP TIP

COMBINEER EEN
BEZOEK AAN
DIKSMUIDE
EN KOEKELARE

HIGH
LIGHTS

1

DIKSMUIDE



P. 42

IJZERTOREN,
MUSEUM AAN DE IJZER



P. 43

DODENGANG - BEZOEKERS-
CENTRUM EN MUSEUM

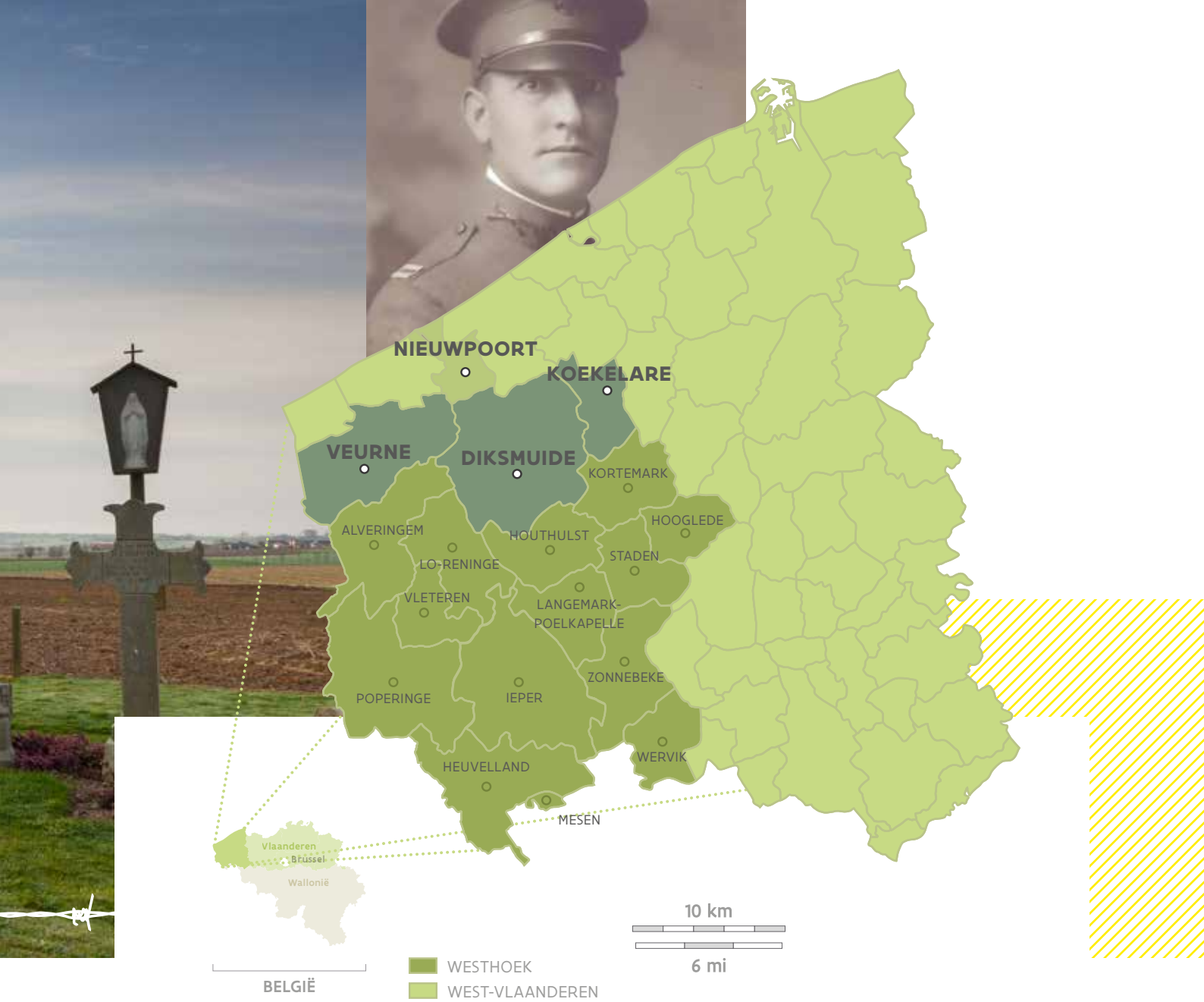
2

VEURNE



P. 46

BELEVINGSCENTRUM
'VRIJ VADERLAND, LEVEN ACHTER HET FRONT'



3

KOEKELARE, NIEUWPOORT EN OMGEVING



P. 50

KÄTHE KOLLWITZ MUSEUM



P. 51

BEZOEKERSCENTRUM WESTFRONT NIEUWPOORT



P. 51

SLUIZENCOMPLEX DE GANZEVOET

1

DIKSMUIDE



INFOKANTOOR DIKSMUIDE

Grote Markt 28, 8600 Diksmuide \ +32 (0)51 51 91 46

toerisme@diksmuide.be

Rolstoelgebruikers kunnen wat hulp gebruiken om de zware toegangsdeur te openen. Aan de balie is een verlaagd, (beperkt) onderrijdbaar gedeelte waar rolstoelgebruikers info kunnen vragen. De meeste folders zijn makkelijk bereikbaar, sommige zijn zittend nogal moeilijk bereikbaar. De kamer met het digitale infoscherm bereik je via een smal hellend vlak (100 cm breed). De expositieruimte in de kelder is bereikbaar via de lift van het stadhuis.

1 / BEZOEKEN

MUSEUM AAN DE IJZER



IJzertoren 49, 8600 Diksmuide

+32 (0)51 50 02 86

info@aandeijzer.be

Het Museum aan de IJzer, gevestigd in de IJzertoren, is naar aanleiding van de herdenking van WO I in 2014 volledig vernieuwd. Het Museum vertelt het verhaal van het Belgisch-Duitse front tijdens WO I aan de hand van verhalen van soldaten, vluchtelingen en burgers aan beide kanten van het front. In het museum wordt geen vrijblijvende boodschap

gebracht maar een duidelijke opdracht meegegeven: nooit meer oorlog! Daarnaast worden ook de politieke consequenties van deze oorlog die uitmondde in de Vlaamse ontvoogdingsstrijd toegelicht. Naast het uitzicht over het voormalige IJzerfront kan je bovenop de 84 meter hoge toren ook genieten van een schitterend panorama over Diksmuide en de Westhoek.

Komende tentoonstellingen:

www.museumaandeijzer.be



Er zijn informatieve teksten en alle filmfragmenten zijn ondertiteld.



Je kan de auto voorrijden tot aan het ticketgebouw. De aangepaste parkeerplaatsen liggen immers wat verder weg. Er ligt een stevige helling vanaf de ticketbalie naar de inkomdeur van het museum. Op het gelijkvloers is de kapel moeilijk bereikbaar omwille van een steile helling en smalle deur. De lift in het museum bedient slechts zes verdiepingen. De andere verdiepingen zijn niet rolstoeltoegankelijk. Rolstoelgebruikers en hun begeleider betalen dan ook slechts de helft van de entreeprijs. Als alternatief voor het niet-rolstoeltoegankelijke dakterras, genieten rolstoelgebruikers via de verlaagde ramen in de panoramazaal van een prachtig uitzicht op de Vlaamse velden. Op het gelijkvloers is er een ietwat krap aangepast toilet. De sleutel kan je vragen bij het onthaal.



Bij de ticketbalie vind je een infopaneel in braille met bronzen voelmaquettes van de IJzertoren, de Paxpoort en de Crypte die je toelaten om de kleinste details te voelen. De bijhorende reliëfkaart geeft je dan weer een idee van de ligging en de verhouding van de drie monumenten op deze site. Zowel de introductiefilm van het museum als de auditieve geluidsband in de crypte is beschikbaar in 4 talen.



DODENGANG

(BEZOEKERSCENTRUM EN LOOPGRAVEN)

IJzerdijk 57, 8600 Diksmuide
(Kaaskerke)
+32 (0)51 50 53 44

In dit monument van de Eerste Wereldoorlog kun je wellicht het best de verschrikking van deze eerste grote oorlog aanvoelen. In een reconstructie van de vooruitgeschoven loopgraven

ervaar je de beklemmende sfeer en de erbarmelijke leefomstandigheden aan het front. De Dodengang van Diksmuide werd tijdens de Eerste Wereldoorlog zwaar getroffen. Aan de overzijde van de IJzer en in een bunker op 20 meter van de stelling bevonden zich Duitse troepen.



De expositieruimte van het bezoekerscentrum op de eerste verdieping en het panorama op de tweede verdieping zijn vlot toegankelijk via een ruime lift, al zijn sommige interactieve schermen zittend wat moeilijker bereikbaar. De loopgraven zelf zijn spijtig genoeg niet rolstoeltoegankelijk. Via een vlonderpad (75 cm) kan je wel tot vlak bij de loopgraven komen. Vanop de tweede verdieping krijg je wel een mooi overzicht over de loopgraven.

BEGRAAFPLAATSEN

DUITSE MILITAIRE BEGRAAFPLAATS VLADSLO

Houtlandstraat,
8600 Diksmuide
+32 (0)51 79 30 50
toerisme@diksmuide.be



Op de Duitse militaire begraafplaats van Vladslo ligt de jonge oorlogsvrijwilliger Peter Kollwitz begraven. Hij was net geen achttien toen hij in oktober 1914 sneuvelde. Diep getroffen door de dood van haar zoon maakt Käthe Kollwitz het wereldberoemde expressionistische beeldhouwwerk 'Treurend Ouderpaar'. De beeldengroep, waaraan de Berlijnse kunstenaress jarenlang werkte, werd in 1932 op het Roggeveld in Esen opgericht en verhuisde in 1957 naar het Praetbos in Vladslo. Op de grafsteen voor de beeldengroep staan verschillende namen, waaronder die van haar zoon. Alles samen liggen hier 25.644 slachtoffers.



De begraafplaats is moeilijk toegankelijk voor rolstoelgebruikers. Wie met hulp de bolle kasseien vanaf de parking tot aan de toegang kan trotseren en de twee drempels van elk 15 cm aan de ingang kan overbruggen, wordt beloond door de bezichtiging van de beroemde beeldengroep 'Treurend Ouderpaar' van Käthe Kollwitz. Een verhard pad (70 cm breed) leidt je over de begraafplaats tot vlak bij het kunstwerk.



2 / ETEN EN DRINKEN

'T GEMEENTEHUIS

Lostraat 1
8600 Diksmuide (Nieuwkapelle) \ +32 (0)58 62 48 35
tgemeentehuis@hotmail.com
www.restaurant-tgemeentehuis.com

INKOM

Hoogte van de tredenvt
Breedte van de smalste inkomdeur90 cm 🍏

ZAAL

Tafel: onderrijdbaarheid onderrijdbaar 🍏

TOILET

Breedte van het smalste punt naar het toilet
(deur of gang) 120 cm 🍏
Toiletdeur 82 cm 🍏
Opstelruimte voor het toilet 120 cm 🍏
Opstelruimte naast het toilet 97 cm 🍏
Aantal steunbeugels 2 🍏



3 / OPENBARE TOILETTEN

BEZOEKERSCENTRUM DODENGANG

IJzerdijk 65, 8600 Diksmuide

TOEGANGSPAD	👉
INKOM	👍
NAAR HET TOILET.....	👍
TOILETDEUR	
Draaicirkel voor de toiletdeur.....	150 cm 👍
Breedte van de toiletdeur	87 cm 👍
IN HET TOILET	
Afmetingen toiletruimte.....	215 x 170 cm
Draaicirkel in de toiletruimte.....	150 cm 👍
Opstelruimte voor het toilet.....	110 cm 👉
Opstelruimte naast het toilet	85 cm 👉
Aantal steunbeugels	1 👉
Wastafel	👍



STADHUIS DIKSMUIDE

Grote markt 6,
8600 Diksmuide

TOEGANGSPAD	👍
INKOM	👍
NAAR HET TOILET.....	👉
TOILETDEUR	
Draaicirkel voor de toiletdeur.....	150 cm 👍
Breedte van de toiletdeur	84 cm 👉
IN HET TOILET	
Afmetingen toiletruimte.....	162 x 252 cm
Draaicirkel in de toiletruimte.....	138 cm 👉
Opstelruimte voor het toilet.....	126 cm 👍
Opstelruimte naast het toilet	99 cm 👍
Aantal steunbeugels	1 👉
Wastafel	👍



YSERHEEM

IJzerheemplein 1, 8600 Diksmuide

TOEGANGSPAD	👍
INKOM	👍
NAAR HET TOILET.....	👍
TOILETDEUR	
Draaicirkel voor de toiletdeur.....	150 cm 👍
Breedte van de toiletdeur	90 cm 👍
IN HET TOILET	
Afmetingen toiletruimte.....	195 x 159 cm
Draaicirkel in de toiletruimte.....	150 cm 👍

Opstelruimte voor het toilet.....	120 cm 👍
Opstelruimte naast het toilet	90 cm 👍
Aantal steunbeugels	2 👍
Wastafel	👍



2

VEURNE



TOERISME VEURNE

Grote Markt 29, 8630 Veurne \ +32 (0)58 33 55 31
infoerisme@veurne.be

De ingang en het bezoekerscentrum zelf zijn vlot toegankelijk. Er is een verlaagde en onderrijdbare balie. De meeste folders en brochures zijn goed bereikbaar door de verticale plaatsing. De schermen en belevingselementen zijn goed zichtbaar en bruikbaar vanuit de rolstoel.

1 / BEZOEKEN

BELEVINGSCENTRUM 'VRIJ VADERLAND, LEVEN ACHTER HET FRONT'

Grote Markt 29, 8630 Veurne
 +32 (0)58 33 55 31
infoerisme@veurne.be

'Vrij Vaderland' focust niet op het slagveld, maar op het kleine laatste stukje vrij België, dat toen overbleef, de zogenaamde Belgische Sector. Van hieruit slaagde Albert I, Koning der Belgen, erin stand te houden tegen de Duitse bezetter. We beleven het verhaal achter het front, het dagelijkse leven in dit laatste

stukje onbezet gebied en zien een ware smeltkroes van mensen samen, multiculturalisme avant la lettre. Veurne en omstreken werden plots bevolkt door soldaten van over het hele land, en uit vreemde continenten, maar ook door vluchtelingen, dokters en verpleegsters. 'Vrij Vaderland' brengt dit verhaal in een sfeervolle scenografie met zowel moderne media als traditionele tentoonstellingstechnieken.





Alle teksten in het museum worden voorgelezen in vier talen.



Alle filmfragmenten in het museum worden ondertiteld.



Op het gelijkvloers van het Stads- en Landshuis in Veurne vind je de toeristische dienst en het bezoekerscentrum terug, beiden toegankelijk voor rolstoelgebruikers. Aan de verlaagde balie kan je je ticket kopen voor het belevingscentrum. Het belevingscentrum op +1 bereik je via de lift. Het tentoongestelde materiaal is voor iedereen goed zichtbaar, alleen de aanraakschermen zijn soms moeilijker bereikbaar voor rolstoelgebruikers. Je kan echter een tablet vragen aan de balie, waarop je alle museumteksten kan lezen. Er zijn twee rolstoelen beschikbaar, vraag ernaar aan de balie van het infokantoor. Er is een ruim toegankelijk toilet ter hoogte van de lift op +1.

BEGRAAFPLAATSEN

BELGISCHE MILITAIRE BEGRAAFPLAATS STEENKERKE

Steenkerkestraat z.n., 8630 Veurne
infotoerisme@veurne.be

In Steenkerke, nabij Veurne, vind je een Belgische militaire begraafplaats. Hier liggen 508 Belgische soldaten begraven. Tijdens WO I was Steenkerke voorzien van een ziekenzaal. Soldaten die hier overleden, werden begraven op deze begraafplaats. Tot 1932 had korporaal Joe English hier zijn laatste rustplaats. Nu kan je het graf van Joe English terugvinden in de crypte van de IJzertoren.



Er is parkeermogelijkheid voor de begraafplaats, al is er geen aangepaste parkeerplaats en is de ondergrond in dolomiet in minder goede staat. Verder is de begraafplaats goed toegankelijk.



OSSUAIRE FRANÇAIS VEURNE

Oude Vestingstraat z.n., 8630 Veurne
+32 (0)58 33 55 31

Op de stedelijke begraafplaats in het centrum van Veurne is een Frans massagraf voor 80 soldaten aanwezig. Op deze begraafplaats vind je ook een Frans ereperk met zo'n 150 graven. Tussen de Franse kruisjes staan ook 8 Arabische zerken. Je vindt hier ook het graf terug van Karel Cogge. Hij speelde een cruciale rol bij de onderwaterzetting van de IJzervlakte in 1914.



De site is toegankelijk met hulp. Deze hulp is nodig doordat de ondergrond van de paden zich in minder goede staat bevindt.





OOK LEUK OM TE DOEN

SINT-WALBURGAKERK

Sint-Walburgastraat z.n., 8630 Veurne
 +32 (0)58 31 11 99
infoerisme@veurne.be

De sierlijke Sint-Walburgakerk is een van de vele bouwkundige pareltjes van Veurne. Ze werd wellicht gebouwd in de 9de eeuw en herbouwd in de 13de en 14de eeuw. Begin 20ste eeuw werden de dwarsbeuk en het schip in neogotische stijl voltooid. Het vroeg-gotische koor (13de eeuw) met kooromgang en straal-kapellen bleef echter behouden. De gotische westertoren (14de eeuw) bleef onvoltooid. Het kerkinterieur bevat een koorgestoelte in Vlaamse renaissancestijl (1596), een 18de-eeuwse preekstoel en talrijke 16e - tot 18e-eeuwse kunstwerken.

Na de inkomdeur volgen er twee treden, waar een mobiel hellend vlak is voorzien. Dit is echter te steil om zonder hulp te gebruiken.

2 / OPENBARE TOILETTEN

DE SEYLSTEEN

Sint-Denisplaats 16, 8630 Veurne

TOEGANGSPAD	👉	Opstelruimte voor het toilet.....	77 cm	🚫
INKOM	👍	Opstelruimte naast het toilet.....	87 cm	👉
NAAR HET TOILET.....	👍	Aantal steunbeugels	1	👉
TOILETDEUR		Wastafel		👍
Draaicirkel voor de toiletdeur.....	150 cm	👍		
Breedte van de toiletdeur	87 cm	👍		
IN HET TOILET				
Afmetingen toiletruimte.....	153 x 204 cm			
Draaicirkel in de toiletruimte.....	150 cm	👍		



3

KOEKELARE, NIEUWPOORT EN OMGEVING



TOERISTISCHE DIENST KOEKELARE: CC DE BROUWERIJ

Sint-Maartensplein 15b, 8680 Koekelare \ + 32 (0)51 61 04 94
info@koekelare.be

De Dienst voor Toerisme en Cultuur bevindt zich op de benedenverdieping van de oude Brouwerij van Koekelare. Er is een aangepaste parkeerplaats op het plein voor de brouwerijsite. Naast de glazen hoofdtoegang (niet rolstoeltoegankelijk) is er een aangeduide alternatieve toegang voor rolstoelgebruikers. Op het steil dalende hellende vlak ernaartoe kan een helpende hand handig zijn. Via een afgeschuinde drempel van zes cm bereik je vervolgens het onthaal van het infokantoor, dat beschikt over een verlaagde, onderrijdbare balie. Er is een klein aangepast toilet bij de alternatieve ingang en bij het onthaal, maar de wastafel verhindert een voorwaartse transfer.



1 / BEZOEKEN

KÄTHE KOLLWITZ MUSEUM

Sint-Maartensplein 15b, 8680 Koekelare
+32 (0)51 61 04 94
cultuurentoerisme@koekelare.be

'Treurend Ouderpaar' van Käthe Kollwitz is een wereldberoemd kunstwerk en staat symbool voor het vele leed dat oorlog met zich meebrengt. De kunstenaar maakte het beeld ter herinnering aan haar overleden zoon die op de Duitse militaire begraafplaats in Vladslo ligt. In Koekelare kun je verder kennismaken met Käthe Kollwitz, haar zoon en haar werk. De unieke brouwerij, gelegen aan het Sint-Maartensplein in Koekelare, huisvest onder meer het Käthe Kollwitz Museum. Het museum vertelt in de eerste plaats het verhaal van haar zoon, Peter Kollwitz. Je vindt er een verzameling kunstwerken van deze expressionistische Duitse kunstenaar die in opstand komt tegen de oorlog en de armoede. Een deel van haar werken toont je het universele thema van lijden in de oorlog. Natuurlijk brengt het museum ook het verhaal van Käthe Kollwitz als moeder van de gesneuvelde soldaat. Als afsluitend deel toetst het museum het verhaal van Käthe Kollwitz aan de hedendaagse kunstwereld. Het museum wil vooral een vredesboodschap uitdragen over de hele wereld.

Komende tentoonstellingen:
www.toerismekoekelare.be



Het Käthe Kollwitz Museum bevindt zich in de vroegere Moutzolder van de oude Brouwerij in Koekelare. Er is een aangepaste parkeerplaats op het plein voor de brouwerij site. Naast de glazen hoofdtoegang (niet rolstoeltoegankelijk) is er een alternatieve toegang voor rolstoelgebruikers. Op de steile afdaling kan een helpende hand nodig zijn. Via de toiletten en een afgeschuinde drempel van 6 cm bereik je vervolgens het onthaal.

Een kleine lift (107 x 127 cm) brengt je naar het museum op +2. Alles is goed zichtbaar voor iedereen, al zijn de teksten vanuit zittende positie soms wat moeilijk leesbaar. Er is een klein aangepast toilet bij de alternatieve ingang en bij het onthaal, maar de wastafel verhindert een voorwaartse transfer.





BEZOEKERSCENTRUM WESTFRONT NIEUWPOORT


Kustweg 2, 8620 Nieuwpoort \ +32 (0)58 23 07 33
info@westfrontnieuwpoort.be - www.westfrontnieuwpoort.be

Westfront Nieuwpoort toont het volledige verhaal van de onderwaterzetting van de poldervlakte, waardoor de Duitse invasie voor Nieuwpoort tot staan werd gebracht. Een verhaal over de kracht van het zeewater en het slim dirigeren van sluizen en sassen.

De uitgelezen plaats om het verhaal van de onderwaterzetting te vertellen is het Koning Albert I – monument aan de rand van het Sluizencomplex “De Ganzepoot”.

Onder het monument heeft Nieuwpoort een eigentijds en interactief bezoekerscentrum ingericht. Een hoogtepunt van het bezoek is zeker de projectie van het tot leven gewekte IJzerpanorama, oorspronkelijk een schilderij van 115 meter lang bij 15 meter hoog.

Vergeet ook niet de lift te nemen naar de top van het Koning Albert I-monument zelf om er te genieten van het panorama over de kust en de polders van de Westhoek.



Het bezoekerscentrum is volledig rolstoeltoegankelijk. Het panoramisch uitzicht vanop het monument zelf (bereikbaar via lift) wordt voor rolstoelgebruikers deels gehinderd omwille van de te hoge borstwering.

SLUIZENCOMPLEX DE GANZEPOOT

Kustweg 2, 8620 Nieuwpoort
+32 (0)58 23 39 26
info@nieuwpoort.be

Het sluizencomplex van Nieuwpoort is beter bekend als ‘De Ganzepoot’. De naam verwijst naar de vorm van het gehele complex. Deze plek speelde een cruciale rol

tijdens de Eerste Wereldoorlog. In oktober 1914 zorgde het openen van de sluizen voor de onderwaterzetting van de IJzervlakte. Daarmee kwam een einde aan het oprukken van de Duitse troepen. Met behulp van de sluizen bleef de IJzervlakte de hele oorlog onder water staan. In het aansluitende bezoekerscentrum

Westfront Nieuwpoort kom je meer te weten over de rol van het sluizencomplex en de onderwaterzetting tijdens WO I.

Het Albert I-monument is bereikbaar via een lange helling. Ter hoogte van het monument is er een drempel.

BEGRAAFPLAATSEN

BELGISCHE MILITAIRE BEGRAAFPLAATS OEREN

Oerenstraat z.n., 8690 Alveringem
+32 (0)58 28 88 81

Rond het kerkje van de Alveringemse deelgemeente Oeren ontstond tijdens WO I een militaire begraafplaats. Hier liggen 508 Belgische soldaten begraven. Ooit stonden hier heel wat heldenhuldezerkjes, gekenmerkt door de letters AVV-VVK. In februari 1918 werden deze letters op zo'n 38 graven besmeurd. Vandaag vind je op deze begraafplaats nog vijf heldenhuldezerkjes terug.



Je kan wat hulp gebruiken bij het openen van de toegangspoort, in de zomermaanden staat deze poort open. Het hoofdpad in beton is goed berijdbaar, maar op de onefen zijpaden in gras, kan je een duwtje goed gebruiken.



BELGISCHE MILITAIRE BEGRAAFPLAATS ADINKERKE

Heldenweg z.n.,
8660 De Panne

Deze Belgische militaire begraafplaats in Adinkerke (De Panne) ontstond aan het begin van WO I, als uitbreiding van het bestaande kerkhof. In de periode 14-18 bevond het militaire hospitaal Cabour zich in Adinkerke. Vandaar dat heel wat soldaten die in dit hospitaal overleden, hier begraven werden. Je vindt op deze begraafplaats 1651 Belgische graven terug.



Nadat je aan de toegang de drempel van 7 cm hebt overbrugd, is de site verder goed toegankelijk.



COXYDE MILITARY CEMETERY

Robert Vandammestraat
8670 Koksijde \ +32 (0)58 53 34 40

Koksijde bevond zich tijdens 'den Grooten Oorlog' op een tiental kilometer achter het front. Het dorp werd als rustplaats voor de troepen gebruikt en nu en dan door de artillerie beschoten. De begraafplaats werd oorspronkelijk door de Fransen aangelegd. Nadien werden er ook Britten begraven. Ze werd opnieuw gebruikt in WO II.



De graspaden zijn niet overal even effen aangelegd. De alternatieve route voor rolstoelgebruikers via de paviljoenen wordt niet duidelijk aangeduid.



MONUMENT

MONUMENT LT. JUUL DE WINDE

Hyndrickbosstraat 1 8840 Staden

De Vlaamsgezinde luitenant Juul De Winde sneuvelde tijdens de aanval voor de bevrijding van Westrozebeke op 28 september 1918. Luitenant De Winde werd na de oorlog bijgezet in de crypte van de Ilzertoren naast acht andere oorlogshelden onder wie de gebroeders Van Raemdonck en Joe English. Op 8 mei 1938 onthulde men het monument op de hoek van de Poelkapellestraat en de Hyndrickbosstraat in Westrozebeke. Daarna werd het monument verplaatst en gerenoveerd. Op 28 september 2013 werd het vernieuwde monument onthuld in de Hyndrickbosstraat 1 in Westrozebeke.



Via een betonnen loopbrugje over de gracht (100 cm breed) kan je het monument van dichterbij bekijken. Een drempeltje, de ietwat krappe manoeuvreerruimte en het smalle kiezelpadje rondom het monument maken het echter niet eenvoudig voor rolstoelgebruikers om het monument langs alle kanten te bezichtigen.





OOK LEUK OM TE DOEN

TOEGANKELIJKE WANDELING: 'HET SAMEN OP WEG-PAD'

Havenhuis, Lostraat, Reninge \ +32 (0)58 28 91 66 \ info@lauka.be

Deze rolstoelvriendelijke wandeling (2.6 kilometer) in Reninge bestaat uit verschillende lussen die je naar wens kan inkorten of verlengen. Onderweg zijn er een aantal rustpunten met een bankje waarnaast ook een rolstoelgebruiker even kan uitrusten. Ze laten de toeristen proeven van de mooie vergezichten van deze gemeente. De wandelroute start aan het Havenhuis, waar je de kaart gratis kan ophalen. Je kan er ook parkeren.

2 / ETEN EN DRINKEN

DE KIPPE

Stationsstraat 50 A, 8650 Houthulst (Merkem)

INKOM

Hoogte van de tredenvt
Breedte van de smalste inkomdeur100 cm 👍

ZAAL

Tafel: onderrijdbaarheidOnderrijdbaar 👍

TOILET

Breedte van het smalste punt naar het toilet
(deur of gang) 87 cm 🙋
Toiletdeur 92 cm 👍
Opstelruimte voor het toilet 140 cm 👍
Opstelruimte naast het toilet 95 cm 👍
Aantal steunbeugels1 🙋



3 / OPENBARE TOILETTEN

GEMEENTEHUIS HOOGLEDE

Marktplaats 1, 8830 Hooglede

TOEGANGSPAD	👍
INKOM	👎
NAAR HET TOILET..... n.v.t.	
TOILETDEUR	
Draaicirkel voor de toiletdeur..... 150 cm	👍
Breedte van de toiletdeur	👍
IN HET TOILET	
Afmetingen toiletruimte..... 236 x 217 cm	
Draaicirkel in de toiletruimte..... 150 cm	👍
Opstelruimte voor het toilet..... 120 cm	👍
Opstelruimte naast het toilet	👍
Aantal steunbeugels	👎
Wastafel	👍



WZC DE OEVER

Meulebroekenlaan 11, 8840 Oostnieuwkerke

TOEGANGSPAD	👍
INKOM	👍
NAAR HET TOILET.....	👍
TOILETDEUR	
Draaicirkel voor de toiletdeur..... 150 cm	👍
Breedte van de toiletdeur	👍
IN HET TOILET	
Afmetingen toiletruimte..... 172 x 217 cm	
Draaicirkel in de toiletruimte..... 150 cm	👍
Opstelruimte voor het toilet..... 148 cm	👍
Opstelruimte naast het toilet	👍
Aantal steunbeugels	2 👍
Wastafel	👍



EVENT & TENTOONSTELLING

WATERFRONT

29 juni 2018 \ **Meer info:** www.gonewest.be

Van de havengeul in Zeebrugge tot de havengeul in Oostende, over een afstand van 26,9 km, zullen er op en rond het water vijf voorstellingen plaatsvinden: in Zeebrugge, Blankenberge, De Haan en Bredene, om uiteindelijk een hoogtepunt te bereiken in de havengeul van Oostende. Als participatief evenement wil Waterfront de aandacht van mensen op de toekomst vestigen, op hoop, verzoening, vergeving en een nieuwe start voor de mensheid.

WO I, DE SLAG OM DE NOORDZEE

Provinciaal Hof, Markt 3, Brugge
23 april 2018 - 30 augustus 2018
Meer info: ruth.pirlet@vliz.be

In het kustgebied tussen de frontlinie en de Nederlandse grens wordt een goed geoliede oorlogsmachine opgezet door het Duitse Marinekorps Flanders. De streek is van uitzonderlijk strategisch belang. Het is een uitvalsbasis voor de strijd op en boven de Noordzee. De Duitse bezetter installeert er een uitgebreid netwerk van havens, artilleriegeschut, bunkers en vliegvelden. De operaties vanuit de havens van Oostende en Zeebrugge brengen niet minder dan 2.550 geallieerde schepen tot zinken. Deze ongebreidelde duikbotenoorlog zou uiteindelijk mee aan de basis liggen van het Amerikaanse besluit om te gaan vechten in de Eerste Wereldoorlog. Het Provinciaal Hof in Brugge vormt, als voormalige hoofdzetel van het Marinekorps Flanders, het perfecte decor voor de expositie "WO I, de slag om de Noordzee". Aan de hand van historische objecten en nooit eerder getoonde illustraties brengt deze tentoonstelling het onderbelichte verhaal van de oorlog op zee en de essentiële rol van de stad Brugge als zenuwcentrum van de hele operatie onder de aandacht van het grote publiek.

MEER INFO OVER DE TOEGANKELIJKHEID VAN DEZE EVENTS
PIETER.REMMERIE@INTER.VLAANDEREN

LOGEREN IN DE WESTHOEK

Op zoek naar een rolstoeltoegankelijk vakantieverblijf in de Westhoek? Hier vind je een overzicht van vakantieverblijven in de Westhoek met het label A of A+. Meer informatie over deze vakantieverblijven? Neem een kijkje in onze brochures All In, toegankelijke vakantieverblijven in Vlaanderen en Brussel. Die vind je op www.visitflanders.com/toegankelijkheid > Brochures.

1 \ HOTELS

HOTEL AAN ZEE

Markt 6
8660 De Panne
+32 (0)58 41 46 40
info@aanzeehotel.be
www.aanzeehotel.be



NOVOTEL IEPER CENTRUM

Sint-Jacobsstraat 15
8900 Ieper
+32 (0)57 42 96 00
H3172@accor.com
www.novotel.com



SANDESHOVED

Goethalsstraat 1
8620 Nieuwpoort
+32 (0)58 22 23 60
info@sandeshoved.be
www.sandeshoved.be



BELVEDÈRE

Rodebergstraat 49
8954 Heuveland
(Westouter)
+32 (0)57 44 41 13
info@hotelbelvedere.be
www.hotelbelvedere.be



CASINO

M. Blicckstraat 2-4-6
8760 Koksijde
+ 32 (0)58 51 41 51
info@casinohotel.be



CALLECANES

Callecanesweg 12
8978 Poperinge (Watou)
+32 (0)57 38 88 08
info-reservatie@hotel-callecanes.be
www.hotel-callecanes.be



COSMOPOLITE

Albert I Laan 141
8620 Nieuwpoort
+32 (0)58 23 33 66
info@cosmopolite.be
www.cosmopolite.be





2 \ GASTENKAMERS

BUYTENS HUYS

Gitsbergstraat 39
8830 Hooglede (Gits)
+32 (0)51 20 37 53 of
+32 (0)476 45 62 31
info@buytenshuys.be
www.buytenshuys.be



PREDIKHERENHOF

Elverdingseweg 25
8970 Poperinge
+32 (0)57 42 23 66
predikherenhof@telenet.be
www.predikherenhof.be



3 \ VAKANTIECENTRA

REIGERSNEST

Prins Boudewijnlaan 39
8670 Koksijde
+32 (0)58 51 29 25
reigersnest@gezinsbond.be
www.gezinsvakantie.be



TER DUINEN

Louisweg 46
8620 Nieuwpoort
+32 (0)58 22 33 11
ter.duinen@cm.be
www.ter-duinen.be



4 \ VAKANTIEWONINGEN

VAKANTIEHOEVE BRIESLAND

Oude Kapelle-steenweg 18
8690 Alveringem
+32 (0)58 28 81 09 of
+32 (0)474 94 28 62
info@briesland.be
www.briesland.be



info@vhrodeberg.be
www.vhrodeberg.be

DE PALINGBEEKHOEVE

Komenseweg 88
8902 Ieper (Hollebeke)
+32 (0)57 20 26 42
info@depalingbeekhoeve.be
www.depalingbeekhoeve.be



VAKANTIEWONING 'T LAPPERSFORT

Moerestraat 34a
8600 Diksmuide (Leke)
+32 (0)51 51 06 32
lucmarina@telenet.be
www.lappersfort.be



AKKERNEST

Eendepoelstraat 2
8954 Westouter
+32 (0)493 30 55 66
info@akkernest.be
www.akkernest.be



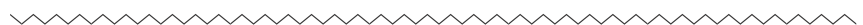
VAKANTIEHOEVE RODEBERG

Schomminkelstraat 26
8954 Heuvelland
(Westouter)
+32 (0)57 44 42 86 of
+32 (0)477 37 10 33



VIJVERHUIS

Zillebekevijverdreef 2A
8902 Ieper (Zillebeke)
+32 (0)57 21 46 00
info@vijverhuis.be
www.vijverhuis.be





5 \ JEUGD- EN GROEPSVERBLIJVEN

DE PANNENHOEVE

Groenestraat 76
8691 Alveringem (Leisele)
+32 (0)475 85 08 17
vandenberghe.david@telenet.be
www.cjt.be



iep@cjt.be
www.deiep.be

J-CLUB

Blauwe Distelweg 2
8660 De Panne
+32 (0)58 41 23 41
info.depanne@j-club.be
www.j-club.be



RAVENHOF

Poperingseweg 412
8908 Ieper (Vlamertinge)
+32 (0)57 33 33 29
ravenhof412@hotmail.com
www.cjt.be



HUIZE EMMAÛS

Ernest Bertrandlaan 23
8670 Koksijde
+32 (0)58 51 16 63
info@aep-group.be
www.aep-group.be



JEUGDVERBLIJFS- CENTRUM FLIPPER

Sint-Elisabethlaan 16
8660 De Panne
+32 (0)58 41 44 40
info@flipper.be



MIDWESTER

Koninklijke Prinslaan 36
8670 Koksijde
+32 (0)58 51 92 22
midwester@cjt.be
www.midwester.be



DE BOSGEUS

Dranouterstraat 24
8950 Nieuwkerke
+32 (0)57 48 68 60
info@bosgeus.com
www.bosgeus.com



MUNCHENHOF

Markt 43
8920 Langemark- Poelkapelle
+32 (0)57 48 83 13
+32 (0)57 48 99 16
info@munchenhof.be
www.munchenhof.be



MONSALVAET, LANCELOOT EN PARSIFAL

Schomminkelstraat 20-22
8954 Heuveland (Westouter)
+32 (0)475 24 29 15
info@ksahemen.be
www.ksahemen.be



VREDESDORP/ PEACE VILLAGE

Nieuwkerkestraat 9a
8957 Mesen
+32 (0)57 22 60 40
info@peacevillage.be
www.peacevillage.be



VAKANTIEHUIS DE LORK

Kattekerkhofstraat 2
8956 Heuveland (Kemmel)
+32 (0)57 44 59 70
lork@cjt.be
www.lork.be



DE BARKENTIJN

Albert I-laan 126
8620 Nieuwpoort
+32 (0)58 24 37 60 of
+32 (0)493 23 69 09
info@debarkentijn.be
www.debarkentijn.be



DE IEP

Poperingseweg 34
8900 Ieper
+32 (0)57 20 88 11

DE SLIKKE EN DE SCHORRE

Brugsesteenweg 19
8620 Nieuwpoort
+32 (0)58 24 12 40 of
+32 (0)58 22 23 60
info@sandeshoved.be
www.sandeshoved.be/Slikke_Schorre.html



'T KRAAIENEST

Brugse Vaart 50
8620 Nieuwpoort
+32 (0)58 23 14 04
info@theoutsidercoast.be
www.theoutsider_coast.be/nl-BE/nieuwpoort-kraaiennest



ONTMOETINGSCENTRUM DE SCEURE

Veurnestraat 4
8640 Oostvleteren
+32 (0)57 40 09 01
zaalbeheer@vleteren.be
www.vleteren.be



HET DORPSHUIS HARINGE

Moenaardestraat 95
8972 Roesbrugge-Haringe
+32 (0)57 30 03 09
cjt@cjt.be
www.cjt.be



PLOKKERSHEEM

Douveweg 14-14a
8978 Watou
+32 (0)493 55 78 46
info@plokkersheem.be
plokkersheem.weebly.com



'T LOTEGAT

Lotegatstraat 22
8980 Zonnebeke
+32 (0)57 46 80 03
lotegat@scarlet.be
www.cjt.be





VERZORGING, ASSISTENTIE OF HULPMIDDELEN OP VAKANTIE

VAKANTIEVERBLIJVEN MET ZORGOMKADERING

Ben je op zoek naar een vakantieverblijf dat ter plaatse verzorging op maat kan bieden? Dan kan je daarvoor terecht in één van onderstaande verblijven. Op deze vakantieadressen is er dag en nacht verplegend personeel aanwezig of doet men een beroep op een thuiszorgdienst. Ze beschikken ook over de belangrijkste hulpmiddelen zoals hoog-laagbedden en tilliften.

- B&B Altijd Genieten, Damme
- Villa Rozerood, De Panne
- Vakantieverblijf Middelpunt, Middelkerke
- Zorgverblijf Ter Duinen, Nieuwpoort
- Zorghotel Gezondheidscentrum Koninklijke Villa, Oostende

BEROEP DOEN OP EEN THUISZORGDIENT

Uiteraard kan je ook op heel wat andere vakantieadressen terecht als je zelf je verzorging regelt. Als (buitenlandse) vakantieganger in Vlaanderen kan je

ook een beroep doen op een regionale dienst of zelfstandige verpleegkundige in de buurt van je vakantieadres. Neem zo snel mogelijk contact op met een verpleegdienst zodat je tijdig de mogelijkheden en voorwaarden kan bespreken. Hieronder vind je enkele grotere organisaties die je hierbij kunnen helpen.

- Het Wit-Gele Kruis is een organisatie van thuisverpleging met afdelingen in heel Vlaanderen. De contactadressen per provincie vind je terug op www.wgk.be.
- De website www.verplegingthuis.be vermeldt de Vlaamse Beroepsvereniging voor Zelfstandige Verpleegkundigen (VBZV) waar je terecht kan voor thuisverpleging. Je kunt rechtstreeks contact opnemen met de verpleegkundige om je concrete zorgvraag te bespreken. Er is ook een telefonisch wachtnummer (dag en nacht bereikbaar): +32 (0)70 222 678.
- Thuiszorg en andere vormen van zorgverlening kan je ook regelen via een plaatselijk of regionaal dienstencentrum of samenwerkingsverband. Het Vlaams Agentschap Zorg en Gezondheid maakt je wegwijs in het aanbod via deze website: www.zorg-en-gezondheid.be.

BEROEP DOEN OP EEN ASSISTENT

Als je hulp nodig hebt bij bepaalde zaken kan je natuurlijk zelf een assistent meebrengen op je vakantie of uitstap. Als je alleen reist moet je op zoek naar assistentie ter plaatse. Zoals hierboven vermeld zijn er een aantal vakantieverblijven met zorgomkadering waar het personeel of de vrijwilligers af en toe assistentie kunnen bieden. In andere gevallen kan je ook hulp van buitenaf invoeren.

HULPMIDDELEN HUREN OP JE VAKANTIEBESTEMMING

Heb je een hoog-laagbed, tillift, scootmobiel of rolstoel nodig op je vakantieadres? Nood aan een volledig aangepaste infrastructuur (vaak samen met een zorgvraag)? Je kan terecht in een van de reeds vermelde vakantieverblijven met zorgomkadering. Deze zorgverblijven hebben alle basishulpmiddelen bij de hand.

Je kan je hulpmiddel ook huren bij een lokale uitleendienst van je ziekenfonds en laten leveren op je vakantieadres. Wie niet aangesloten is bij een Vlaams ziekenfonds kan terecht bij zo'n lokale uitleendienst, mits het betalen van een meerprijs voor het toestel en de levering.

**Bieden de bovengenoemde diensten geen antwoord op je concrete vragen?
Toerisme Vlaanderen helpt je graag verder:**

TOERISMEVLAANDEREN
Grasmarkt 61, 1000 Brussel \ +32 (0)2 504 03 40
toegankelijk@toerismevlaanderen.be



VERVOER EN PARKEREN

MEER-MOBIEL

Meer-Mobiel is de wegwijzer naar alle vervoersmiddelen voor wie minder mobiel is. Inter verzamelde op één centrale plaats de hele waaier van openbaar vervoer tot alle vormen van deur-tot-deur vervoer in Vlaanderen. Op basis van een postcode en jouw persoonlijke situatie vind je op de website bij wie je terecht kan voor jouw bepaalde vervoersvraag.

Meer-Mobiel is ook een informatiebron om te weten wat er bestaat op vlak van dienstverlening, tegemoetkomingen, kortingen of voorrangskarten voor mensen met een mobiliteitsbeperking.

info@meermobiel.be - www.meermobiel.be

TREIN

In 131 treinstations kan je assistentie aanvragen bij het in- en uitstappen. Ga na in welke stations assistentie kan geboden worden: www.belgianrail.be > klantendienst > reizigers-met-beperkte-mobiliteit > 131 stations.

Voor 18 stations is het mogelijk om tot drie uur op voorhand je assistentie te reserveren. Voor de overige stations vraag je dit minstens 24 uur op voorhand aan. Bel naar +32 (0)2 528 28 28 voor meer info of om te reserveren. Je kan ook het online aanvraagformulier invullen: www.belgianrail.be > klantendienst > reizigers met beperkte mobiliteit > assistentie reserveren.

Lees meer over het toegankelijkheidsbeleid van de NMBS: www.belgianrail.be > klantendienst > reizigers met beperkte mobiliteit

KORTINGEN BIJ NMBS

Wil je weten welke kortingen er bestaan bij NMBS voor reizigers met een beperking?

Kijk op de website: www.belgianrail.be > Vervoersbeelden > Korting.

BUS

De nieuwe bussen van de Lijn zijn uitgerust met een lage vloer, oprijdplaat en knielsysteem. Enkel bij een toegankelijke (verhoogde) halte kan de oprijdplaat veilig gebruikt worden. Wil je een gewone bus nemen in de Westhoek? Reserveer dan 24 uur op voorhand bij de belbuscentrale van provincie West-Vlaanderen. Zo ben je er zeker van dat je rit toegankelijk is.

Reserveer een toegankelijke rit: www.delijn.be > Contact > Toegankelijke rit reserveren.

In de bus zijn er voorbehouden plaatsen voor wie minder goed te been is. Deze plaatsen bevinden zich vooraan bij de chauffeur en aan de rolstoeltoegankelijke deur en worden aangeduid met pictogrammen.

BELBUS

De belbus rijdt op weekdays van 6 tot 21 uur, tijdens het weekend en op feestdagen van 8 tot 23 uur.

In elke belbus is één plaats voorzien voor een rolstoelgebruiker. Wie een rit met de belbus wil reserveren in Vlaanderen, moet de belbuscentrale minstens 2 uur vooraf contacteren.

Reserveer een toegankelijke rit: www.delijn.be > Contact > Toegankelijke rit reserveren.

BLUEASSIST

Mensen die het moeilijk hebben om te communiceren of om vragen te stellen, kunnen een beroep doen op BlueAssist. Dankzij BlueAssist kan je via kaartjes of een smartphone gemakkelijk iets vragen aan een medereiziger of aan de buschauffeur, bijvoorbeeld om te verwittigen als de bus de halte nadert waar je wil afstappen.

Meer info: www.blueassist.eu

BUSMAATSCHAPPIJEN MET LIFTBUS/GEORGANISEERDE REIZEN

DE MEIBLOEM

De Meibloem NV bezit 4 liftcars die rolstoelgebruikers kunnen vervoeren. De Meibloem kan op maat een daguitstap organiseren voor jouw vereniging of groep in de Westhoek (al dan niet met organisatie en gids). Kasteelstraat 149, 8700 Tielt

+32 (0)51 40 18 23

info@demeibloem.be - www.demeibloem.be

PARKEREN

Een aangepaste parkeerplek vinden in de Westhoek (of aan de Kust) gaat een pak vlotter via de website www.navigeerenparkeer.be. Die geeft je een handig overzicht van de voorbehouden parkeerplaatsen voor mensen met een handicap. Per gemeente kan je op een kaart zoeken en selecteren op basis van inrichting, afmetingen en ondergrond. Zo weet je of de parkeerplaats volledig aan jouw behoeften voldoet. Bovendien vind je op de website een uitgebreide handleiding om de voorbehouden parkeerplaatsen op je gps-toestel te plaatsen.

Wie een Europese parkeerkaart voor personen met een handicap in z'n bezit heeft, kan ook in Vlaanderen parkeren op een voorbehouden parkeerplaats voor personen met een handicap. Let wel, dit is niet altijd gratis. Kijk best op de parkeermeter.

Op www.visitflanders.be/toegankelijkheid > Vervoer ontdek je praktische tips over vliegtuigreizen en kan je een toegankelijke taxi, liftbus of zelfs mobilhome vinden.



VERLENG JE BEZOEK AAN DE WESTHOEK MET EEN UITSTAP NAAR ONZE VLAAMSE KUST OF BRUGGE



HEERLIJK ONTSPANNEN AAN DE VLAAMSE KUST

Zin om je vakantie in de Westhoek te verlengen met een trip naar de Kust? Voor heel wat binnen- en buitenlandse vakantiegangers is en blijft onze 67 kilometer lange kuststrook de vakantiebestemming bij uitstek. Op de zandstranden is het heerlijk vertoeven voor jonge gezinnen. Tijdens het hoogseizoen zijn overal redders aanwezig om over de veiligheid van de strandgangers te waken. Toeristen kunnen er van een gezonde vakantie genieten dankzij de grote hoeveelheid zout en jodium in de Vlaamse zeelucht. Je kan er ook kuieren op de dijk en door de promenades, een fiets huren of een van de vele kustattracties bezoeken. Een lekker hapje eten vormt de perfecte afsluiter van je bezoek aan de kust. Onze tien kustgemeenten bieden niet alleen activiteiten volgens ieders smaak maar evengoed op maat van iedereen.



Ontdek de vele toegankelijke mogelijkheden aan de Vlaamse Kust in onze kustbrochure. Je kan ze bestellen of downloaden via: www.visitflanders.com/toegankelijkheid > Brochures



BRUGGE, UNESCO WERELDERFGOEDSTAD

Op een boogscheut van de Vlaamse Kust ligt ook Brugge. Deze Vlaamse topper heeft alles in huis voor een onvergetelijke citytrip: middeleeuwse steegjes en kanaaltjes, chocolatiers van wereldniveau, Vlaamse Primitieven in kerken en kastelen, en natuurlijk het betere kantwerk.



Meer inspiratie voor een toegankelijk bezoek aan Brugge vind je in onze brochure Brugge, toegankelijk voor iedereen. In deze brochure vind je naast een overzicht van de toegankelijke toeristische trekpleisters ook een rolstoelvriendelijke wandeling doorheen het oude stadscentrum.

Verantwoordelijk uitgever

Toerisme Vlaanderen - Peter De Wilde
Grasmarkt 61, 1000 Brussel

Contact

toegankelijk@toerismevlaanderen.be

Mail: toegankelijk@toerismevlaanderen.be

Web: www.visitflanders.com/toegankelijkheid

Facebook: www.facebook.com/toegankelijkreizen

Twitter: www.twitter.com/valiesje

Ontwerp en layout

Toerisme Vlaanderen, Heren Loebas

Met dank aan

Inter Vlaanderen, Provincie West-Vlaanderen

Wettelijk depot

D/2017/5635/34/1

Alle rechten voorbehouden. Behoudens de uitdrukkelijke bij wet bepaalde uitzonderingen mag niets uit deze uitgave worden vervoelvoudigd, opgeslagen in een geautomatiseerd gegevensbestand of openbaar gemaakt, op welke wijze ook, zonder de voorafgaande en schriftelijke toestemming van de uitgever.

Copyright beeldmateriaal

Toerisme Vlaanderen, Kris Jacobs, Westtoer, Henk van Rensbergen, milo-profi photography, Collectie In Flanders Fields Museum Ieper, The University of New Hampshire (US), Talbot House, istockphoto.com/ToerismeVlaanderenCommunicatie,



