

De wandeling start aan **i infokantoor 't Zand (Concertgebouw)**. Kom je met de trein, dan kan je indien nodig de weg vragen in het **i infokantoor Station** (volg de uitgang 'Centrum' om het kantoor te vinden): verlaat vervolgens het stationsgebouw via de uitgang aan de kant van het centrum en steek dan het Stationsplein schuin links over. Daarna steek je aan de voorkant van het station de verkeersring (Buiten Begijnenvest) over aan de verkeerslichten en neem je links het pad door het Koning Albertpark. Dat loopt tot 't Zand en bestaat uit grote platte stenen. Die liggen vaak **los en ongelijk**.

Ga op 't Zand met je rug naar de toegangsdeur van het infokantoor in het **1 Concertgebouw** staan en steek het plein schuin links over naar het paviljoen van de ondergrondse parking. In dat gebouw vind je trouwens een **4 toegankelijk toilet**.

Je wandelt / rijdt voorbij het paviljoen en gaat even rechtdoor over 't Zand (houd de restaurants en cafés daarbij aan je rechterkant). Even verder neem je de eerste straat rechts: de Zuidzandstraat. Daar blijf je aan de rechterkant lopen of rijden.

Wat verderop sla je rechts Sint-Salvatorskerkhof in. Je steekt even de straat over om de drempelloos toegankelijke **2 Sint-Salvatorskathedraal** te bezoeken. Vervolg dan je weg in Sint-Salvatorskerkhof, wandel of rijd om de kathedraal heen en neem de derde straat rechts: de Heilige Geeststraat. Blijf aan de rechterkant en ga op het einde (aan de voet van de Onze-Lieve-Vrouwekerk) opnieuw naar rechts, de Mariastraat in.

Wat verder in de Mariastraat kan je het **4 Sint-Janshospitaal** bezoeken. Iets daarvoor en recht tegenover de Onze-Lieve-Vrouwekerk ga je rechts door de poort. Die brengt je naar de **3 site Oud Sint-Jan**. Je gaat meteen terug naar rechts en beland aan de kruidentuin. Vanaf hier kan je een lus rond de site volgen. Een groot deel van deze lus gaat over **bolle kasseien**. Op het einde van de lus is er een wat **steilere helling**. Als je de bolle kasseien liever vermijdt kan je deze lus overslaan.

Je verlaat de site Oud Sint-Jan via dezelfde poort. Terug in de Mariastraat ga je direct naar links en wat verder, ter hoogte van het Archeologiemuseum (aan je linkse kant), steek je de straat over naar de **5 Onze-Lieve-Vrouwekerk**. Achter de bushalte vind je de ingang naar de kerk. Wil je ook het museum in de kerk bezoeken? Wandel of rijd dan eerst verder naar het nieuwe, glazen onthaalpaviljoen van het **6 Gruuthusemuseum** (vanaf voorjaar 2019), waar je een ticket kan kopen. Langs het paviljoen kan je nog een pad volgen dat tussen de kerk en het Gruuthusemuseum naar de Bonifaciusbrug leidt. Dat charmante brugje is niet rolstoeltoegankelijk, maar je kan het van hieruit wel bekijken en krijgt er bovendien nog een mooi zicht gepresenteerd op de achterkant van de kerk en het Gruuthusepaleis.

Keer daarna terug en steek de weg over naar het Guido Gezelleplein. Vervolg je weg naar links en neem daarna de eerste straat rechts, je belandt opnieuw in de Mariastraat. Op het einde van de Mariastraat ga je rechts in de Oude Burg. Daarna ga je meteen weer links op het Simon Stevinplein. Daar loop je aan de rechterkant van het plein. Dat loopt **licht hellend** op. Nog op het plein sla je rechts een steegje in: de Loppemstraat. Op het einde van de Loppemstraat moet je naar links in de Oude Burg. Je hebt hier 2 opties:

1. Je blijft aan de linkerkant van de straat en passeert een **versmalling van 70 cm breed**.
2. Je steekt over via **een stoeprand van ongeveer 4 cm hoog**. Dan kan je voorbij de fietsstallingen schuin de straat terug oversteken, of je kan wat verder ter hoogte van de Kartuizerinnenstraat terug schuin oversteken richting Stadshallen.

Hoe dan ook moet je verderop in Oude Burg via een poort links afslaan onder het gebouw van de **7 Stadshallen**. Je komt op de binnenkoer uit en hebt meteen een mooi zicht op het Belfort, dat niet rolstoeltoegankelijk is. Op de binnenkoer vind je wel een goed **7 toegankelijk toilet**. Je steekt de binnenkoer over en komt uit op de wereldberoemde Markt. Links vind je, tussen de zitbanken, een voelmaquette van het Belfort.

Via een **stoeprand van 3 cm** steek je de Markt schuin rechts over, je komt dan uit aan het **8 Historium**. In datzelfde gebouw vind je ook een **i infokantoor** en **8 toegankelijk**

**toilet**. Als je het gebouw buitenkomt ga je naar links en blijf je vervolgens aan de linkerkant van de Markt lopen of rijden.

Wat verderop sla je links af in de Breidelstraat. De niet-rolstoeltoegankelijke **9 Bruges Beer Experience** ligt op je linkerkant. De straat loopt **licht hellend** op en de **kasseien zijn niet in goede staat**. Je komt uit op de Burg, waar je meteen rechts afslaat. In de rechterhoek vind je de beroemde **10 Basiliek van het Heilig Bloed**. Links daarvan en centraal op de Burg staat het mooie **11 stadhuis**. Het wit-gouden gebouw daarnaast is de Civiele Griffie, met de toegang tot het **12 Brugse Vrije** museum en stadsarchief. Vervolg je weg door de poort onder de Civiele Griffie, de Blinde Ezelstraat in. Op het einde heb je zicht op de Vismarkt, waar je elke voormiddag van woensdag tot en met zaterdag dagverse zeevis kan kopen. Eens over het water ga je naar rechts en kom je uit op het Huidenvettersplein, een gezellig plein vol terrasjes.

Je steekt het plein over en hebt misschien wat hulp nodig op de **steilere helling** naar de Rozenhoedkaai. Hier bevind je je op een erg populaire fotolocatie, met zicht op het Belfort en de Brugse reien.

Je slaat rechts af op de Rozenhoedkaai en blijft die ook aan de rechterkant volgen. Op het kruispunt met de brug van de Wollestraat kan je hulp nodig hebben bij een moeilijke oversteek **met drempeltje en helling**.

Je blijft rechtdoor wandelen of rijden over de Dijver. Wat verderop, tussen de bomenrijen steek je de straat over om via een **stoeprand van 4 cm** de poort naar het **13 Groeningemuseum** door te gaan. Het pad vanaf de poort leidt je door de mooie tuintjes van het museum. Onderweg moet je wel langs een korte strook **moeilijk begaanbare kasseien** en een **vrij steile helling** in traanplaat naar beneden. Daarna steek je het straatje Groeninge over en beland je via de poort in een pittoresk stadspark, het **14 Hof Arens**. Wie liever de traanplaat vermijdt, neemt vanaf Dijver direct de straat Groeninge. Een beetje verder tref je dan links de poort naar het Groeningemuseum en rechts de poort naar het Hof Arens. In het park kan je even rondwandelen en opnieuw tot vlakbij de eerder vermelde Bonifaciusbrug raken. Je verlaat het park via de poort links van het brugje en komt dan opnieuw uit in Groeninge. Ga rechtdoor tot op het einde waar je de straat - Nieuwe Gentweg - oversteekt via een **kleine stoeprand van ongeveer 3 cm**. Daarna ga je naar rechts. Hier passeer je de **godshuizen Sint-Jozef en De Meulenaere**. Deze zijn niet rolstoeltoegankelijk, maar je kan wel even binnenkijken.

Op het einde van de Nieuwe Gentweg steek je over via een verlaagde stoeprand en ga je rechts de Katelijnestraat in. Die volg je aan de rechterkant. Wat verderop steek je ter hoogte van **godshuis het Rooms Convent** (nummer 21A) de straat over om de Stoofstraat, een smal steegje, in te slaan.

Je komt uit op het Walplein, waar je rechts blijft lopen of rijden. Je passeert **15 brouwerij De Halve Maan**, gaat rechtdoor en slaat op het einde rechts af, de Wijngaardstraat in. Die brengt je naar het Wijngaardplein, met de beroemde zwanen, en het **16 Begijnhof**.

Je kan iets verder even rechts afslaan om via het bruggetje tot vlakbij de hoofdboort van het Begijnhof te raken. Die brug is echter **vrij steil** en het stuk erna bestaat uit **bolle kasseien**. Met de rolstoel neem je dan ook best een andere ingang. Om die ingang naar het Begijnhof te nemen ga je nog even rechtdoor via het Wijngaardplein. Je komt uit bij het **17 Minnewater**. Daar neem je dan de straat rechts die je ook langs het water via een poort in het Begijnhof brengt. Nadat je de poort bent doorgeslaan sla je rechts af. Het grootste deel van het Begijnhof kan je via vlakkere kasseien langs de binnencirkel van het Begijnhof goed bekijken. Om op dat pad te komen moet je wel eerst **slechte kasseien** oversteken. De Begijnhofkerk kan je enkel bezoeken via een steil wegneembaar hellend vlak.

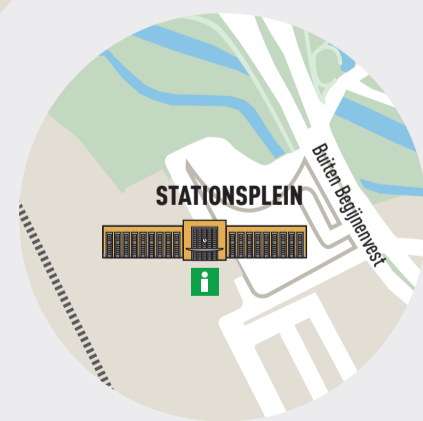
Je verlaat het Begijnhof via dezelfde weg en slaat meteen na de poort rechts af. Daar volg je het pad langs het Minnewater. Op het einde, aan de Poertoren, ga je naar rechts. Misschien heb je daar wat hulp nodig op een **helling**. Je volgt dan opnieuw het pad langs het water en gaat op het einde naar links. Recht voor je is het treinstation van Brugge. Wil je terug naar 't Zand, dan steek je rechts over en neem je het pad door het Koning Albertpark.

In de brochure vind je meer info over deze plaatsen.

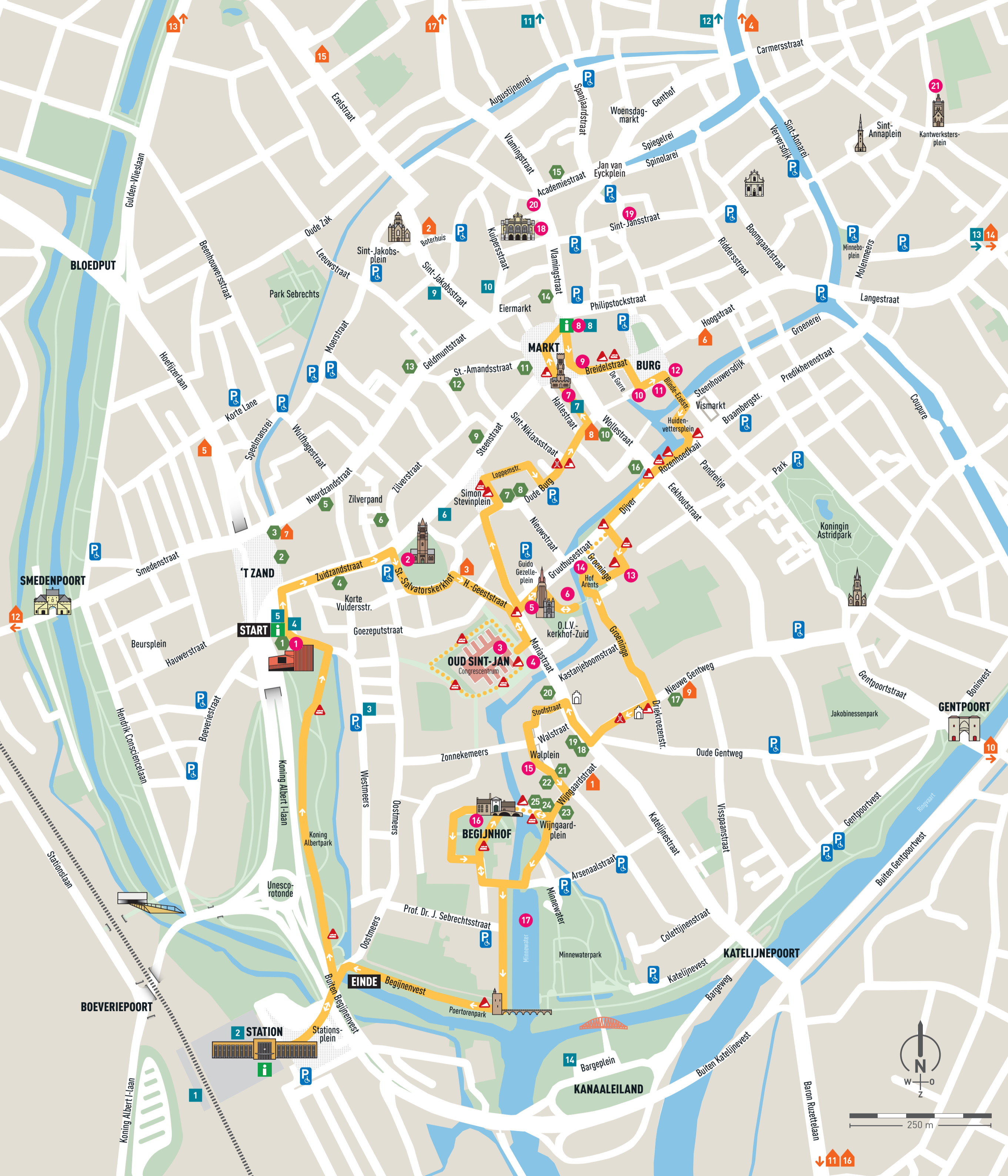


**i Infokantoor 't Zand**  
(Concertgebouw)

















**i Infokantoor Station**  
(gang naar perrons, kant centrum)



**i Infokantoor Markt**  
(Historium)



**Legenda**

-  toeristisch infokantoor
-  bezoek & beleef
-  eten & drinken
-  openbare toiletten
-  logies
-  wandelroute  
afstand: ongeveer 4 km
-  alternatieve of optionele routepad
-  spoorweg
-  pleinen
-  groene ruimte
-  waterlopen
-  voorbehouden parkeerplaats
-  oneffen wegdek / kasseien
-  drempel / stoeprand
-  helling
-  versmalling
- START** Infokantoor 't Zand (Concertgebouw)
- EINDE** Oostmeers